

# Anexos

# Documento Verde da Reforma da Administração Local



GOVERNO DE  
**PORTUGAL**

GABINETE  
DO MINISTRO ADJUNTO  
E DOS ASSUNTOS PARLAMENTARES



## Índice

Municípios Decréscimo Populacional Superior a 10% .....	4
Resumo Censos 2011 Municípios.....	8
Dados Comparativos Municípios na Europa .....	29
Listagem de Municípios por Densidade Populacional e Tipologia de Freguesias.....	35
Comunidades Intermunicipais e Áreas Metropolitanas.....	50
Exemplos de Fichas de Município por Densidade Populacional, Tipologia de Freguesias e respectivos Mapas.....	57
Índice de Envelhecimento por Município .....	64
Número de Dirigentes Municipais por Município.....	71



## **Municípios Decréscimo Populacional Superior a 10%**

Fonte: INE Censos 2011 – Dados Provisórios

<b>Beja</b>	<b>2011</b>	<b>2001</b>	<b>%</b>
Mértola	7.289	8.712	-16,33%
Ourique	5.387	6.199	-13,10%
Aljustrel	9.234	10.567	-12,61%
<b>Braga</b>	<b>2011</b>	<b>2001</b>	<b>%</b>
Terras de Bouro	7.282	8.350	-12,79%
Vieira do Minho	12.858	14.724	-12,67%
<b>Bragança</b>	<b>2011</b>	<b>2001</b>	<b>%</b>
Carraceda de Ansiães	6.322	7.642	-17,27%
Vila Flor	6.690	7.913	-15,46%
Mogadouro	9.587	11.235	-14,67%
Alfândega da Fé	5.095	5.963	-14,56%
Vinhais	9.166	10.646	-13,90%
Moncorvo	8.583	9.919	-13,47%
Vimioso	4.680	5.315	-11,95%
<b>Castelo Branco</b>	<b>2011</b>	<b>2001</b>	<b>%</b>
Idanha-a-Nova	9.597	11.659	-17,69%
Penamacôr	5.652	6.658	-15,11%
Oleiros	5.702	6.677	-14,60%
Proença-a-Nova	8.263	9.610	-14,02%
Vila Velha de Ródão	3.579	4.098	-12,66%
Belmonte	6.805	7.592	-10,37%
<b>Coimbra</b>	<b>2011</b>	<b>2001</b>	<b>%</b>
Pampilhosa da Serra	4.487	5.220	-14,04%
Góis	4.257	4.861	-12,43%
Arganil	12.119	13.623	-11,04%
<b>Évora</b>	<b>2011</b>	<b>2001</b>	<b>%</b>
Mourão	2.666	3.230	-17,46%
Mora	5.009	5.788	-13,46%
<b>Faro</b>	<b>2011</b>	<b>2001</b>	<b>%</b>
Alcoutim	2.895	3.770	-23,21%
Monchique	6.037	6.974	-13,44%

Guarda	2011	2001	%
Mêda	5.163	6.239	-17,25%
Sabugal	12.544	14.871	-15,65%
Manteigas	3.471	4.094	-15,22%
Almeida	7.210	8.423	-14,40%
Vila Nova de Foz Côa	7.318	8.494	-13,85%
Celorico da Beira	7.695	8.875	-13,30%
Gouveia	14.089	16.122	-12,61%
Figueira de Castelo Rodr	6.259	7.158	-12,56%
Seia	24.641	28.144	-12,45%
Pinhel	9.615	10.954	-12,22%
Aguiar da Beira	5.521	6.247	-11,62%
Fornos de Algodres	4.991	5.629	-11,33%
Leiria	2011	2001	%
Figueiró dos Vinhos	6.148	7.352	-16,38%
Castanheira de Pera	3.191	3.733	-14,52%
Alvaiázere	7.283	8.438	-13,69%
Pedrogão Grande	3.916	4.398	-10,96%
Portalegre	2011	2001	%
Gavião	4.145	4.887	-15,18%
Nisa	7.350	8.585	-14,39%
Crato	3.786	4.348	-12,93%
Castelo de Vide	3.376	3.872	-12,81%
Avis	4.576	5.197	-11,95%
Marvão	3.553	4.029	-11,81%
Sousel	5.103	5.780	-11,71%
Santarem	2011	2001	%
Mação	7.383	8.442	-12,54%
Chamusca	10.124	11.492	-11,90%

Vila Real	2011	2001	%
Montalegre	10.594	12.762	-16,99%
Alijó	11.933	14.320	-16,67%
Santa Marta de Penaguiã	7.324	8.569	-14,53%
Valpaços	16.876	19.512	-13,51%
Mondim de Basto	7.496	8.573	-12,56%
Vila Pouca de Aguiar	13.167	14.998	-12,21%
Murça	5.954	6.752	-11,82%
Ribeira de Pena	6.543	7.412	-11,72%
Boticas	5.747	6.417	-10,44%
Mesão Frio	4.423	4.926	-10,21%
Viseu	2011	2001	%
Armamar	5.853	7.492	-21,88%
Vila Nova de Paiva	5.174	6.141	-15,75%
Vouzela	10.552	11.916	-11,45%
Penedono	3.053	3.445	-11,38%
Penalva do Castelo	8.001	9.019	-11,29%
São Pedro do Sul	16.935	19.083	-11,26%
R.A. Açores	2011	2001	%
Calheta (Açores)	3.617	4.069	-11,11%
R.A. Madeira	2011	2001	%
Santana	7.795	8.804	-11,46%



# **Resumo Censos 2011 Municípios**

Fonte: INE Censos 2011 – Dados Provisórios



• Aveiro

DISTRITO	MUNICÍPIO	ÁREA	POP_Censos2001	POP_Censos2011	Densidade Populacional	# 2011/2001	%	NÚMERO TOTAL DE FREGUESI
AVEIRO	ÁGUEDA	335,3	49.041	47.817	143	-1.224	-2,50%	20
AVEIRO	ALBERGARIA-A-VELHA	158,8	24.638	25.211	159	573	2,33%	8
AVEIRO	ANADIA	216,6	31.545	29.142	135	-2.403	-7,62%	15
AVEIRO	AROUCA	329,1	24.227	22.352	68	-1.875	-7,74%	20
AVEIRO	AVEIRO	197,6	73.335	78.463	397	5.128	6,99%	14
AVEIRO	CASTELO DE PAIVA	115,0	17.338	16.731	145	-607	-3,50%	9
AVEIRO	ESPINHO	21,1	33.701	31.796	1.510	-1.905	-5,65%	5
AVEIRO	ESTARREJA	108,2	28.182	27.119	251	-1.063	-3,77%	7
AVEIRO	ÍLHAVO	73,5	37.209	38.563	524	1.354	3,64%	4
AVEIRO	MEALHADA	110,7	20.751	20.340	184	-411	-1,98%	8
AVEIRO	MURTOSA	73,1	9.458	10.575	145	1.117	11,81%	4
AVEIRO	OLIVEIRA DE AZEMÉIS	161,1	70.721	68.825	427	-1.896	-2,68%	19
AVEIRO	OLIVEIRA DO BAIRRO	87,3	21.164	23.028	264	1.864	8,81%	6
AVEIRO	OVAR	147,7	55.198	55.337	375	139	0,25%	8
AVEIRO	SANTA MARIA DA FEIRA	215,9	135.964	139.393	646	3.429	2,52%	31
AVEIRO	SÃO JOÃO DA MADEIRA	7,9	21.102	21.685	2.730	583	2,76%	1
AVEIRO	SEVER DO VOUGA	129,9	13.186	12.347	95	-839	-6,36%	9
AVEIRO	VAGOS	164,9	22.017	22.765	138	748	3,40%	11
AVEIRO	VALE DE CAMBRA	147,3	24.798	22.862	155	-1.936	-7,81%	9

## • Beja

DISTRITO	MUNICÍPIO	ÁREA	POP_Censos2001	POP_Censos2011	Densidade Populacional	# 2011/2001	%	NÚMERO TOTAL DE FREGUESI
BEJA	ALJUSTREL	458,5	10.567	9.234	20	-1.333	-12,61%	5
BEJA	ALMODÓVAR	777,9	8.145	7.471	10	-674	-8,28%	8
BEJA	ALVITO	264,9	2.688	2.523	10	-165	-6,14%	2
BEJA	BARRANCOS	168,4	1.924	1.841	11	-83	-4,31%	1
BEJA	BEJA	1.146,4	35.762	35.730	31	-32	-0,09%	18
BEJA	CASTRO VERDE	569,4	7.603	7.232	13	-371	-4,88%	5
BEJA	CUBA	172,1	4.994	4.883	28	-111	-2,22%	4
BEJA	FERREIRA DO ALENTEJO	648,2	9.010	8.265	13	-745	-8,27%	6
BEJA	MÉRTOLA	1.292,9	8.712	7.289	6	-1.423	-16,33%	9
BEJA	MOURA	958,5	16.590	15.186	16	-1.404	-8,46%	8
BEJA	ODEMIRA	1.720,6	26.106	26.104	15	-2	-0,01%	17
BEJA	OURIQUE	663,3	6.199	5.387	8	-812	-13,10%	6
BEJA	SERPA	1.105,6	16.723	15.627	14	-1.096	-6,55%	7
BEJA	VIDIGUEIRA	316,6	6.188	5.934	19	-254	-4,10%	4

• Braga

DISTRITO	MUNICÍPIO	ÁREA	POP_Censos2001	POP_Censos2011	Densidade Populacional	≠ 2011/2001	%	NÚMERO TOTAL DE FREGUESI
BRAGA	AMARES	82,0	18.521	18.886	230	365	1,97%	24
BRAGA	BARCELOS	378,9	122.096	120.492	318	-1.604	-1,31%	89
BRAGA	BRAGA	183,4	164.192	181.819	991	17.627	10,74%	62
BRAGA	CABECEIRAS DE BASTO	241,8	17.846	16.709	69	-1.137	-6,37%	17
BRAGA	CELORICO DE BASTO	181,1	20.466	20.104	111	-362	-1,77%	22
BRAGA	ESPOSENDE	95,4	33.325	34.361	360	1.036	3,11%	15
BRAGA	FAFE	219,1	52.757	50.650	231	-2.107	-3,99%	36
BRAGA	GUIMARÃES	241,0	159.576	158.108	656	-1.468	-0,92%	69
BRAGA	PÓVOA DE LANHOSO	132,5	22.772	21.895	165	-877	-3,85%	29
BRAGA	TERRAS DE BOURO	277,5	8.350	7.282	26	-1.068	-12,79%	17
BRAGA	VIEIRA DO MINHO	218,5	14.724	12.858	59	-1.866	-12,67%	21
BRAGA	VILA NOVA DE FAMALICÃO	201,6	127.567	133.804	664	6.237	4,89%	49
BRAGA	VILA VERDE	228,7	46.579	47.768	209	1.189	2,55%	58
BRAGA	VIZELA	24,7	22.595	23.708	960	1.113	4,93%	7

## • Bragança

DISTRITO	MUNICÍPIO	ÁREA	POP_Censos2001	POP_Censos2011	Densidade Populacional	# 2011/2001	%	NÚMERO TOTAL DE FREGUESI
BRAGANÇA	ALFÂNDEGA DA FÉ	321,9	5.963	5.095	16	-868	-14,56%	20
BRAGANÇA	BRAGANÇA	1.173,6	34.750	35.319	30	569	1,64%	49
BRAGANÇA	CARRAZEDA DE ANSIÃES	279,2	7.642	6.322	23	-1.320	-17,27%	19
BRAGANÇA	FREIXO DE ESPADA À CINTA	244,1	4.184	3.798	16	-386	-9,23%	6
BRAGANÇA	MACEDO DE CAVALEIROS	699,1	17.449	15.844	23	-1.605	-9,20%	38
BRAGANÇA	MIRANDA DO DOURO	487,2	8.048	7.462	15	-586	-7,28%	17
BRAGANÇA	MIRANDELA	659,0	25.819	23.913	36	-1.906	-7,38%	37
BRAGANÇA	MOGADOURO	760,6	11.235	9.587	13	-1.648	-14,67%	28
BRAGANÇA	TORRE DE MONCORVO	531,6	9.919	8.583	16	-1.336	-13,47%	17
BRAGANÇA	VILA FLOR	265,8	7.913	6.690	25	-1.223	-15,46%	19
BRAGANÇA	VIMIOSO	481,6	5.315	4.680	10	-635	-11,95%	14
BRAGANÇA	VINHAI	694,8	10.646	9.166	13	-1.480	-13,90%	35

## ● Castelo Branco

DISTRITO	MUNICÍPIO	ÁREA	POP_Censos2001	POP_Censos2011	Densidade Populacional	# 2011/2001	%	NÚMERO TOTAL DE FREGUESI
CASTELO BRANCO	BELMONTE	118,8	7.592	6.805	57	-787	-10,37%	5
CASTELO BRANCO	CASTELO BRANCO	1.438,2	55.708	56.033	39	325	0,58%	25
CASTELO BRANCO	COVILHÃ	555,6	54.505	51.770	93	-2.735	-5,02%	31
CASTELO BRANCO	FUNDÃO	700,2	31.482	29.172	42	-2.310	-7,34%	31
CASTELO BRANCO	IDANHA-A-NOVA	1.416,3	11.659	9.597	7	-2.062	-17,69%	17
CASTELO BRANCO	OLEIROS	471,1	6.677	5.702	12	-975	-14,60%	12
CASTELO BRANCO	PENAMACOR	563,7	6.658	5.652	10	-1.006	-15,11%	12
CASTELO BRANCO	PROENÇA-A-NOVA	395,4	9.610	8.263	21	-1.347	-14,02%	6
CASTELO BRANCO	SERTÃ	446,7	16.720	15.927	36	-793	-4,74%	14
CASTELO BRANCO	VILA DE REI	191,5	3.354	3.449	18	95	2,83%	3
CASTELO BRANCO	VILA VELHA DE RÓDÃO	329,9	4.098	3.579	11	-519	-12,66%	4

## ● Coimbra

DISTRITO	MUNICÍPIO	ÁREA	POP_Censos2001	POP_Censos2011	Densidade Populacional	# 2011/2001	%	NÚMERO TOTAL DE FREGUESI
COIMBRA	ARGANIL	332,8	13.623	12.119	36	-1.504	-11,04%	18
COIMBRA	CANTANHEDE	390,9	37.910	36.574	94	-1.336	-3,52%	19
COIMBRA	COIMBRA	319,4	148.443	143.052	448	-5.391	-3,63%	31
COIMBRA	CONDEIXA-A-NOVA	138,7	15.340	17.163	124	1.823	11,88%	10
COIMBRA	FIGUEIRA DA FOZ	379,1	62.601	62.124	164	-477	-0,76%	18
COIMBRA	GÓIS	263,3	4.861	4.257	16	-604	-12,43%	5
COIMBRA	LOUSÁ	138,4	15.753	17.380	126	1.627	10,33%	6
COIMBRA	MIRA	124,0	12.872	12.363	100	-509	-3,95%	4
COIMBRA	MIRANDA DO CORVO	126,4	13.069	13.100	104	31	0,24%	5
COIMBRA	MONTEMOR-O-VELHO	229,0	25.478	26.214	114	736	2,89%	14
COIMBRA	OLIVEIRA DO HOSPITAL	234,5	22.112	20.919	89	-1.193	-5,40%	21
COIMBRA	PAMPILHOSA DA SERRA	396,5	5.220	4.487	11	-733	-14,04%	10
COIMBRA	PENACOVA	216,7	16.725	15.489	71	-1.236	-7,39%	11
COIMBRA	PENELA	134,8	6.594	5.980	44	-614	-9,31%	6
COIMBRA	SOURE	265,1	20.940	19.174	72	-1.766	-8,43%	12
COIMBRA	TÁBUA	199,8	12.602	12.056	60	-546	-4,33%	15
COIMBRA	VILA NOVA DE POIARES	84,5	7.061	7.263	86	202	2,86%	4

## • Évora

DISTRITO	MUNICÍPIO	ÁREA	POP_Censos2001	POP_Censos2011	Densidade Populacional	# 2011/2001	%	NÚMERO TOTAL DE FREGUESI
ÉVORA	ALANDROAL	542,7	6.585	5.928	11	-657	-9,98%	6
ÉVORA	ARRAIOLOS	683,7	7.616	7.352	11	-264	-3,47%	7
ÉVORA	BORBA	145,2	7.782	7.406	51	-376	-4,83%	4
ÉVORA	ESTREMOZ	513,8	15.672	14.328	28	-1.344	-8,58%	13
ÉVORA	ÉVORA	1.307,1	56.519	57.073	44	554	0,98%	19
ÉVORA	MONTEMOR-O-NOVO	1.233,0	18.578	17.409	14	-1.169	-6,29%	10
ÉVORA	MORA	444,0	5.788	5.009	11	-779	-13,46%	4
ÉVORA	MOURÃO	278,6	3.230	2.666	10	-564	-17,46%	3
ÉVORA	PORTEL	601,0	7.109	6.420	11	-689	-9,69%	8
ÉVORA	REDONDO	369,5	7.288	7.031	19	-257	-3,53%	2
ÉVORA	REGUENGOS DE MONSARAZ	464,0	11.382	10.936	24	-446	-3,92%	5
ÉVORA	VENDAS NOVAS	222,4	11.619	11.837	53	218	1,88%	2
ÉVORA	VIANA DO ALENTEJO	393,7	5.615	5.746	15	131	2,33%	3
ÉVORA	VILA VIÇOSA	194,9	8.871	8.293	43	-578	-6,52%	5

## ● Faro

DISTRITO	MUNICÍPIO	ÁREA	POP_Censos2001	POP_Censos2011	Densidade Populacional	# 2011/2001	%	NÚMERO TOTAL DE FREGUESI
FARO	ALBUFEIRA	140,7	31.543	40.657	289	9.114	28,89%	5
FARO	ALCOUTIM	575,4	3.770	2.895	5	-875	-23,21%	5
FARO	ALJEZUR	323,5	5.288	5.884	18	596	11,27%	4
FARO	CASTRO MARIM	300,8	6.593	6.719	22	126	1,91%	4
FARO	FARO	201,8	58.051	63.967	317	5.916	10,19%	6
FARO	LAGOA	88,3	20.651	23.030	261	2.379	11,52%	6
FARO	LAGOS	213,0	25.398	30.755	144	5.357	21,09%	6
FARO	LOULÉ	764,4	59.160	70.240	92	11.080	18,73%	11
FARO	MONCHIQUE	395,3	6.974	6.037	15	-937	-13,44%	3
FARO	OLHÃO	130,9	40.808	45.383	347	4.575	11,21%	5
FARO	PORTIMÃO	182,1	44.818	55.818	307	11.000	24,54%	3
FARO	SÃO BRÁS DE ALPORTEL	153,4	10.032	10.693	70	661	6,59%	1
FARO	SILVES	680,1	33.830	37.087	55	3.257	9,63%	8
FARO	TAVIRA	607,0	24.997	26.571	44	1.574	6,30%	9
FARO	VILA DO BISPO	179,1	5.349	5.275	29	-74	-1,38%	5
FARO	VILA REAL DE SANTO ANTÓNIO	61,2	17.956	19.473	318	1.517	8,45%	3



## • Guarda

DISTRITO	MUNICÍPIO	ÁREA	POP_Censos2001	POP_Censos2011	Densidade Populacional	# 2011/2001	%	NÚMERO TOTAL DE FREGUESI
GUARDA	AGUIAR DA BEIRA	206,8	6.247	5.521	27	-726	-11,62%	13
GUARDA	ALMEIDA	518,0	8.423	7.210	14	-1.213	-14,40%	29
GUARDA	CELORICO DA BEIRA	247,2	8.875	7.695	31	-1.180	-13,30%	22
GUARDA	FIGUEIRA DE CASTELO RODRIGO	508,6	7.158	6.259	12	-899	-12,56%	17
GUARDA	FORNOS DE ALGODRES	131,5	5.629	4.991	38	-638	-11,33%	16
GUARDA	GOUVEIA	300,6	16.122	14.089	47	-2.033	-12,61%	22
GUARDA	GUARDA	712,1	43.822	42.460	60	-1.362	-3,11%	55
GUARDA	MANTEIGAS	122,0	4.094	3.471	28	-623	-15,22%	4
GUARDA	MEDA	286,0	6.239	5.163	18	-1.076	-17,25%	16
GUARDA	PINHEL	484,5	10.954	9.615	20	-1.339	-12,22%	27
GUARDA	SABUGAL	822,7	14.871	12.544	15	-2.327	-15,65%	40
GUARDA	SEIA	435,7	28.144	24.641	57	-3.503	-12,45%	29
GUARDA	TRANCOSO	361,5	10.889	9.954	28	-935	-8,59%	29
GUARDA	VILA NOVA DE FOZ CÔA	398,2	8.494	7.318	18	-1.176	-13,85%	17

● Leiria

DISTRITO	MUNICÍPIO	ÁREA	POP_Censos2001	POP_Censos2011	Densidade Populacional	# 2011/2001	%	NÚMERO TOTAL DE FREGUESI
LEIRIA	ALCOBAÇA	408,2	55.376	56.569	139	1.193	2,15%	18
LEIRIA	ALVAIAZERE	160,5	8.438	7.283	45	-1.155	-13,69%	7
LEIRIA	ANSIÃO	176,1	13.719	13.100	74	-619	-4,51%	8
LEIRIA	BATALHA	103,4	15.002	15.837	153	835	5,57%	4
LEIRIA	BOMBARRAL	91,3	13.324	13.148	144	-176	-1,32%	5
LEIRIA	CALDAS DA RAINHA	255,7	48.846	51.645	202	2.799	5,73%	16
LEIRIA	CASTANHEIRA DE PÊRA	66,8	3.733	3.191	48	-542	-14,52%	2
LEIRIA	FIGUEIRÓ DOS VINHOS	173,4	7.352	6.148	35	-1.204	-16,38%	5
LEIRIA	LEIRIA	565,1	119.847	127.468	226	7.621	6,36%	29
LEIRIA	MARINHA GRANDE	187,2	35.571	38.627	206	3.056	8,59%	3
LEIRIA	NAZARÉ	82,4	15.060	15.068	183	8	0,05%	3
LEIRIA	ÓBIDOS	141,6	10.875	11.689	83	814	7,49%	9
LEIRIA	PEDRÓGÃO GRANDE	128,7	4.398	3.916	30	-482	-10,96%	3
LEIRIA	PENICHE	77,5	27.315	27.630	356	315	1,15%	6
LEIRIA	POMBAL	626,1	56.299	55.183	88	-1.116	-1,98%	17
LEIRIA	PORTO DE MÓS	261,8	24.271	24.263	93	-8	-0,03%	13

## • Lisboa

DISTRITO	MUNICÍPIO	ÁREA	POP_Censos2001	POP_Censos2011	Densidade Populacional	# 2011/2001	%	NÚMERO TOTAL DE FREGUESI
LISBOA	ALENQUER	304,2	39.180	42.362	139	3.182	8,12%	16
LISBOA	AMADORA	23,8	175.872	175.558	7.381	-314	-0,18%	11
LISBOA	ARRUDA DOS VINHOS	78,0	10.350	13.408	172	3.058	29,55%	4
LISBOA	AZAMBUJA	262,7	20.837	21.776	83	939	4,51%	9
LISBOA	CADAVAL	174,9	13.943	14.238	81	295	2,12%	10
LISBOA	CASCAIS	97,4	170.683	205.117	2.106	34.434	20,17%	6
LISBOA	LISBOA	84,9	564.657	545.245	6.419	-19.412	-3,44%	53
LISBOA	LOURES	169,3	199.059	205.577	1.214	6.518	3,27%	18
LISBOA	LOURINHÃ	147,2	23.265	25.719	175	2.454	10,55%	11
LISBOA	MAFRA	291,7	54.358	76.749	263	22.391	41,19%	17
LISBOA	ODIVELAS	26,4	133.847	143.755	5.454	9.908	7,40%	7
LISBOA	OEIRAS	45,9	162.128	172.063	3.750	9.935	6,13%	10
LISBOA	SINTRA	319,2	363.749	377.249	1.182	13.500	3,71%	20
LISBOA	SOBRAL DE MONTE AGRADO	52,1	8.927	10.158	195	1.231	13,79%	3
LISBOA	TORRES VEDRAS	407,1	72.250	79.500	195	7.250	10,03%	20
LISBOA	VILA FRANCA DE XIRA	318,1	122.908	136.510	429	13.602	11,07%	11

## ● Portalegre

DISTRITO	MUNICÍPIO	ÁREA	POP_Censos2001	POP_Censos2011	Densidade Populacional	# 2011/2001	%	NÚMERO TOTAL DE FREGUESI
PORTALEGRE	ALTER DO CHÃO	362,1	3.938	3.591	10	-347	-8,81%	4
PORTALEGRE	ARRONCHES	314,6	3.389	3.165	10	-224	-6,61%	3
PORTALEGRE	AVIS	606,0	5.197	4.576	8	-621	-11,95%	8
PORTALEGRE	CAMPO MAIOR	247,2	8.387	8.793	36	406	4,84%	3
PORTALEGRE	CASTELO DE VIDE	264,9	3.872	3.376	13	-496	-12,81%	4
PORTALEGRE	CRATO	398,1	4.348	3.786	10	-562	-12,93%	6
PORTALEGRE	ELVAS	631,3	23.361	23.087	37	-274	-1,17%	11
PORTALEGRE	FRONTEIRA	248,6	3.732	3.412	14	-320	-8,57%	3
PORTALEGRE	GAVIÃO	294,6	4.887	4.145	14	-742	-15,18%	5
PORTALEGRE	MARVÃO	154,9	4.029	3.553	23	-476	-11,81%	4
PORTALEGRE	MONFORTE	420,2	3.393	3.351	8	-42	-1,24%	4
PORTALEGRE	NISA	575,7	8.585	7.350	13	-1.235	-14,39%	10
PORTALEGRE	PONTE DE SOR	839,7	18.140	16.691	20	-1.449	-7,99%	7
PORTALEGRE	PORTALEGRE	447,1	25.980	24.973	56	-1.007	-3,88%	10
PORTALEGRE	SOUSEL	279,3	5.780	5.103	18	-677	-11,71%	4

## • Porto

DISTRITO	MUNICÍPIO	ÁREA	POP_Censos2001	POP_Censos2011	Densidade Populacional	# 2011/2001	%	NÚMERO TOTAL DE FREGUESI
PORTO	AMARANTE	301,3	59.638	56.450	187	-3.188	-5,35%	40
PORTO	BAIÃO	174,5	22.355	20.525	118	-1.830	-8,19%	20
PORTO	FELGUEIRAS	115,7	57.595	58.084	502	489	0,85%	32
PORTO	GONDOMAR	131,9	164.096	168.205	1.276	4.109	2,50%	12
PORTO	LOUSADA	96,1	44.712	47.217	491	2.505	5,60%	25
PORTO	MAIA	83,1	120.111	135.049	1.624	14.938	12,44%	17
PORTO	MARCO DE CANAVESES	201,9	52.419	53.569	265	1.150	2,19%	31
PORTO	MATOSINHOS	62,4	167.026	174.931	2.802	7.905	4,73%	10
PORTO	PAÇOS DE FERREIRA	71,0	52.985	56.327	793	3.342	6,31%	16
PORTO	PAREDES	156,8	83.376	86.992	555	3.616	4,34%	24
PORTO	PENAFIEL	212,2	71.800	72.258	340	458	0,64%	38
PORTO	PORTO	41,4	263.131	237.559	5.735	-25.572	-9,72%	15
PORTO	PÓVOA DE VARZIM	82,2	63.470	63.364	771	-106	-0,17%	12
PORTO	SANTO TIRSO	136,6	72.396	71.387	523	-1.009	-1,39%	24
PORTO	TROFA	71,9	37.581	38.893	541	1.312	3,49%	8
PORTO	VALONGO	75,1	86.005	93.753	1.248	7.748	9,01%	5
PORTO	VILA DO CONDE	149,0	74.391	79.390	533	4.999	6,72%	30
PORTO	VILA NOVA DE GAIA	168,5	288.749	302.092	1.793	13.343	4,62%	24

## • R.A. Açores

DISTRITO	MUNICÍPIO	ÁREA	POP_Censos2001	POP_Censos2011	Densidade Populacional	# 2011/2001	%	NÚMERO TOTAL DE FREGUESI
R. A. AÇORES	ANGRA DO HEROÍSMO	239,0	35.581	34.976	146	-605	-1,70%	19
R. A. AÇORES	CALHETA (SÃO JORGE)	126,3	4.069	3.617	29	-452	-11,11%	5
R. A. AÇORES	CORVO	17,1	425	430	25	5	1,18%	0
R. A. AÇORES	HORTA	173,1	15.063	15.038	87	-25	-0,17%	13
R. A. AÇORES	LAGOA (AÇORES)	45,6	14.126	14.430	316	304	2,15%	5
R. A. AÇORES	LAJES DAS FLORES	70,0	1.502	1.503	21	1	0,07%	7
R. A. AÇORES	LAJES DO PICO	155,3	5.041	4.701	30	-340	-6,74%	6
R. A. AÇORES	MADALENA	147,1	6.136	6.049	41	-87	-1,42%	6
R. A. AÇORES	NORDESTE	101,5	5.291	4.920	48	-371	-7,01%	9
R. A. AÇORES	PONTA DELGADA	233,0	65.854	68.748	295	2.894	4,39%	24
R. A. AÇORES	POVOAÇÃO	106,4	6.726	6.314	59	-412	-6,13%	6
R. A. AÇORES	RIBEIRA GRANDE	180,2	28.462	32.032	178	3.570	12,54%	14
R. A. AÇORES	SANTA CRUZ DA GRACIOSA	60,7	4.780	4.393	72	-387	-8,10%	4
R. A. AÇORES	SANTA CRUZ DAS FLORES	70,9	2.493	2.288	32	-205	-8,22%	4
R. A. AÇORES	SÃO ROQUE DO PICO	142,4	3.629	3.394	24	-235	-6,48%	5
R. A. AÇORES	VELAS	117,4	5.605	5.381	46	-224	-4,00%	6
R. A. AÇORES	VILA DA PRAIA DA VITÓRIA	161,3	20.252	21.086	131	834	4,12%	11
R. A. AÇORES	VILA DO PORTO	96,9	5.578	5.547	57	-31	-0,56%	5
R. A. AÇORES	VILA FRANCA DO CAMPO	78,0	11.150	11.255	144	105	0,94%	6

## ● R.A. Madeira

DISTRITO	MUNICÍPIO	ÁREA	POP_Censos2001	POP_Censos2011	Densidade Populacional	# 2011/2001	%	NÚMERO TOTAL DE FREGUESI
R. A. MADEIRA	CALHETA	111,5	11.946	11.519	103	-427	-3,57%	8
R. A. MADEIRA	CÂMARA DE LOBOS	52,1	34.614	35.659	684	1.045	3,02%	5
R. A. MADEIRA	FUNCHAL	76,1	103.961	112.015	1.471	8.054	7,75%	10
R. A. MADEIRA	MACHICO	68,3	21.747	21.803	319	56	0,26%	5
R. A. MADEIRA	PONTA DO SOL	46,2	8.125	8.853	192	728	8,96%	3
R. A. MADEIRA	PORTO MONIZ	82,9	2.927	2.711	33	-216	-7,38%	4
R. A. MADEIRA	PORTO SANTO	42,6	4.474	5.482	129	1.008	22,53%	1
R. A. MADEIRA	RIBEIRA BRAVA	65,4	12.494	13.362	204	868	6,95%	4
R. A. MADEIRA	SANTA CRUZ	81,5	29.721	43.018	528	13.297	44,74%	5
R. A. MADEIRA	SANTANA	95,6	8.804	7.795	82	-1.009	-11,46%	6
R. A. MADEIRA	SÃO VICENTE	78,8	6.198	5.721	73	-477	-7,70%	3

## • Santarém

DISTRITO	MUNICÍPIO	ÁREA	POP_Censos2001	POP_Censos2011	Densidade Populacional	# 2011/2001	%	NÚMERO TOTAL DE FREGUESI
SANTARÉM	ABRANTES	714,7	42.235	39.362	55	-2.873	-6,80%	19
SANTARÉM	ALCANENA	127,3	14.600	13.884	109	-716	-4,90%	10
SANTARÉM	ALMEIRIM	222,1	21.957	23.403	105	1.446	6,59%	4
SANTARÉM	ALPIARÇA	95,4	8.024	7.709	81	-315	-3,93%	1
SANTARÉM	BENAVENTE	521,4	23.257	29.388	56	6.131	26,36%	4
SANTARÉM	CARTAXO	158,2	23.389	24.574	155	1.185	5,07%	8
SANTARÉM	CHAMUSCA	746,0	11.492	10.124	14	-1.368	-11,90%	7
SANTARÉM	CONSTÂNCIA	80,4	3.815	4.058	50	243	6,37%	3
SANTARÉM	CORUCHE	1.115,7	21.332	19.931	18	-1.401	-6,57%	8
SANTARÉM	ENTRONCAMENTO	13,7	18.174	20.201	1.472	2.027	11,15%	2
SANTARÉM	FERREIRA DO ZÉZERE	190,4	9.422	8.647	45	-775	-8,23%	9
SANTARÉM	GOLEGÃ	76,6	5.710	5.482	72	-228	-3,99%	2
SANTARÉM	MAÇÃO	400,0	8.442	7.383	18	-1.059	-12,54%	8
SANTARÉM	OURÉM	416,6	46.216	45.887	110	-329	-0,71%	18
SANTARÉM	RIO MAIOR	272,8	21.110	21.231	78	121	0,57%	14
SANTARÉM	SALVATERRA DE MAGOS	243,9	20.161	22.053	90	1.892	9,38%	6
SANTARÉM	SANTARÉM	560,2	63.563	62.162	111	-1.401	-2,20%	28
SANTARÉM	SARDOAL	92,1	4.104	3.948	43	-156	-3,80%	4
SANTARÉM	TOMAR	351,2	43.006	40.862	116	-2.144	-4,99%	16
SANTARÉM	TORRES NOVAS	270,0	36.908	36.837	136	-71	-0,19%	17
SANTARÉM	VILA NOVA DA BARQUINHA	49,5	7.610	7.330	148	-280	-3,68%	5



## • Setúbal

DISTRITO	MUNICÍPIO	ÁREA	POP_Censos2001	POP_Censos2011	Densidade Populacional	# 2011/2001	%	NÚMERO TOTAL DE FREGUESI/
SETÚBAL	ALCÁÇER DO SAL	1.499,9	14.287	12.980	9	-1.307	-9,15%	6
SETÚBAL	ALCOCHETE	128,4	13.010	17.565	137	4.555	35,01%	3
SETÚBAL	ALMADA	70,2	160.825	173.298	2.468	12.473	7,76%	11
SETÚBAL	BARREIRO	36,4	79.012	79.042	2.172	30	0,04%	8
SETÚBAL	GRÃNDOLA	825,9	14.901	14.854	18	-47	-0,32%	5
SETÚBAL	MOITA	55,3	67.449	66.311	1.200	-1.138	-1,69%	6
SETÚBAL	MONTIJO	348,6	39.168	51.308	147	12.140	30,99%	8
SETÚBAL	PALMELA	465,1	53.353	62.549	134	9.196	17,24%	5
SETÚBAL	SANTIAGO DO CACÉM	1.059,7	31.105	29.720	28	-1.385	-4,45%	11
SETÚBAL	SEIXAL	95,5	150.271	157.981	1.654	7.710	5,13%	6
SETÚBAL	SESIMBRA	195,5	37.567	49.183	252	11.616	30,92%	3
SETÚBAL	SETÚBAL	230,3	113.934	120.791	524	6.857	6,02%	8
SETÚBAL	SINES	203,3	13.577	14.260	70	683	5,03%	2

## • Viana do Castelo

DISTRITO	MUNICÍPIO	ÁREA	POP_Censos2001	POP_Censos2011	Densidade Populacional	# 2011/2001	%	NÚMERO TOTAL DE FREGUESI
VIANA DO CASTELO	ARCOS DE VALDEVEZ	447,6	24.761	22.855	51	-1.906	-7,70%	51
VIANA DO CASTELO	CAMINHA	136,5	17.069	16.630	122	-439	-2,57%	20
VIANA DO CASTELO	MELGAÇO	238,2	9.996	9.187	39	-809	-8,09%	18
VIANA DO CASTELO	MONÇÃO	211,3	19.956	19.210	91	-746	-3,74%	33
VIANA DO CASTELO	PAREDES DE COURA	138,2	9.571	9.251	67	-320	-3,34%	21
VIANA DO CASTELO	PONTE DA BARCA	182,1	12.909	12.027	66	-882	-6,83%	25
VIANA DO CASTELO	PONTE DE LIMA	320,3	44.343	43.594	136	-749	-1,69%	51
VIANA DO CASTELO	VALENÇA	117,1	14.187	14.129	121	-58	-0,41%	16
VIANA DO CASTELO	VIANA DO CASTELO	319,0	88.631	88.767	278	136	0,15%	40
VIANA DO CASTELO	VILA NOVA DE CERVEIRA	108,5	8.852	9.297	86	445	5,03%	15

## ● Vila Real

DISTRITO	MUNICÍPIO	ÁREA	POP_Censos2001	POP_Censos2011	Densidade Populacional	# 2011/2001	%	NÚMERO TOTAL DE FREGUESI
VILA REAL	ALIJÓ	297,6	14.320	11.933	40	-2.387	-16,67%	19
VILA REAL	BOTICAS	322,0	6.417	5.747	18	-670	-10,44%	16
VILA REAL	CHAVES	591,2	43.667	41.444	70	-2.223	-5,09%	51
VILA REAL	MESÃO FRIO	26,6	4.926	4.423	166	-503	-10,21%	7
VILA REAL	MONDIM DE BASTO	172,1	8.573	7.496	44	-1.077	-12,56%	8
VILA REAL	MONTALEGRE	805,5	12.762	10.594	13	-2.168	-16,99%	35
VILA REAL	MURÇA	189,4	6.752	5.954	31	-798	-11,82%	9
VILA REAL	PESO DA RÉGUA	94,9	18.832	17.097	180	-1.735	-9,21%	12
VILA REAL	RIBEIRA DE PENA	217,5	7.412	6.543	30	-869	-11,72%	7
VILA REAL	SABROSA	156,9	7.032	6.367	41	-665	-9,46%	15
VILA REAL	SANTA MARTA DE PENAGUIÃO	69,3	8.569	7.324	106	-1.245	-14,53%	10
VILA REAL	VALPAÇOS	548,7	19.512	16.876	31	-2.636	-13,51%	31
VILA REAL	VILA POUCA DE AGUIAR	437,1	14.998	13.167	30	-1.831	-12,21%	18
VILA REAL	VILA REAL	378,8	49.957	52.219	138	2.262	4,53%	30

## • Viseu


DISTRITO	MUNICÍPIO	ÁREA	POP_Censos2001	POP_Censos2011	Densidade Populacional	≠ 2011/2001	%	NÚMERO TOTAL DE FREGUESI/
VISEU	ARMAMAR	117,2	7.492	5.853	50	-1.639	-21,88%	19
VISEU	CARRÉGAL DO SAL	116,9	10.411	9.830	84	-581	-5,58%	7
VISEU	CASTRO DAIRE	379,0	16.990	15.382	41	-1.608	-9,46%	22
VISEU	CINFÃES	239,3	22.424	20.428	85	-1.996	-8,90%	17
VISEU	LAMEGO	165,4	28.081	26.707	161	-1.374	-4,89%	24
VISEU	MANGUALDE	219,3	20.990	19.879	91	-1.111	-5,29%	18
VISEU	MOIMENTA DA BEIRA	220,0	11.074	10.219	46	-855	-7,72%	20
VISEU	MORTÁGUA	251,2	10.379	9.864	39	-515	-4,96%	10
VISEU	NELAS	125,7	14.283	14.002	111	-281	-1,97%	9
VISEU	OLIVEIRA DE FRADES	145,3	10.584	10.245	70	-339	-3,20%	12
VISEU	PENALVA DO CASTELO	134,3	9.019	8.001	60	-1.018	-11,29%	13
VISEU	PENEDONO	133,7	3.445	3.053	23	-392	-11,38%	9
VISEU	RESENDE	123,3	12.370	11.371	92	-999	-8,08%	15
VISEU	SANTA COMBA DÃO	111,9	12.473	11.661	104	-812	-6,51%	9
VISEU	SÃO JOÃO DA PESQUEIRA	266,1	8.653	7.932	30	-721	-8,33%	14
VISEU	SÃO PEDRO DO SUL	349,0	19.083	16.935	49	-2.148	-11,26%	19
VISEU	SÁTÃO	201,9	13.144	12.423	62	-721	-5,49%	12
VISEU	SERNANCELHE	228,6	6.227	5.699	25	-528	-8,48%	17
VISEU	TABUAÇO	133,9	6.785	6.360	48	-425	-6,26%	17
VISEU	TAROUCA	100,1	8.308	8.050	80	-258	-3,11%	10
VISEU	TONDELA	371,2	31.152	28.953	78	-2.199	-7,06%	26
VISEU	VILA NOVA DE PAIVA	175,5	6.141	5.174	29	-967	-15,75%	7
VISEU	VISEU	507,1	93.501	99.593	196	6.092	6,52%	34
VISEU	VOUZELA	193,7	11.916	10.552	54	-1.364	-11,45%	12



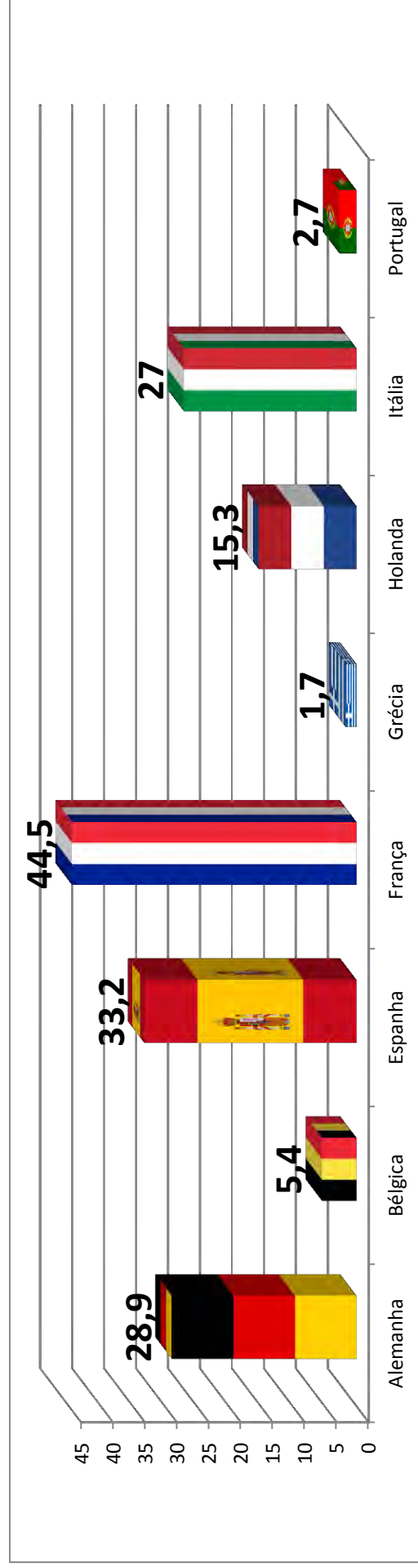
# Dados Comparativos Municípios na Europa

Fonte: EU Subnational Governments: 2009 Key Figures 2010/2011 Edition,  
CCRE/CEMR, Dexia

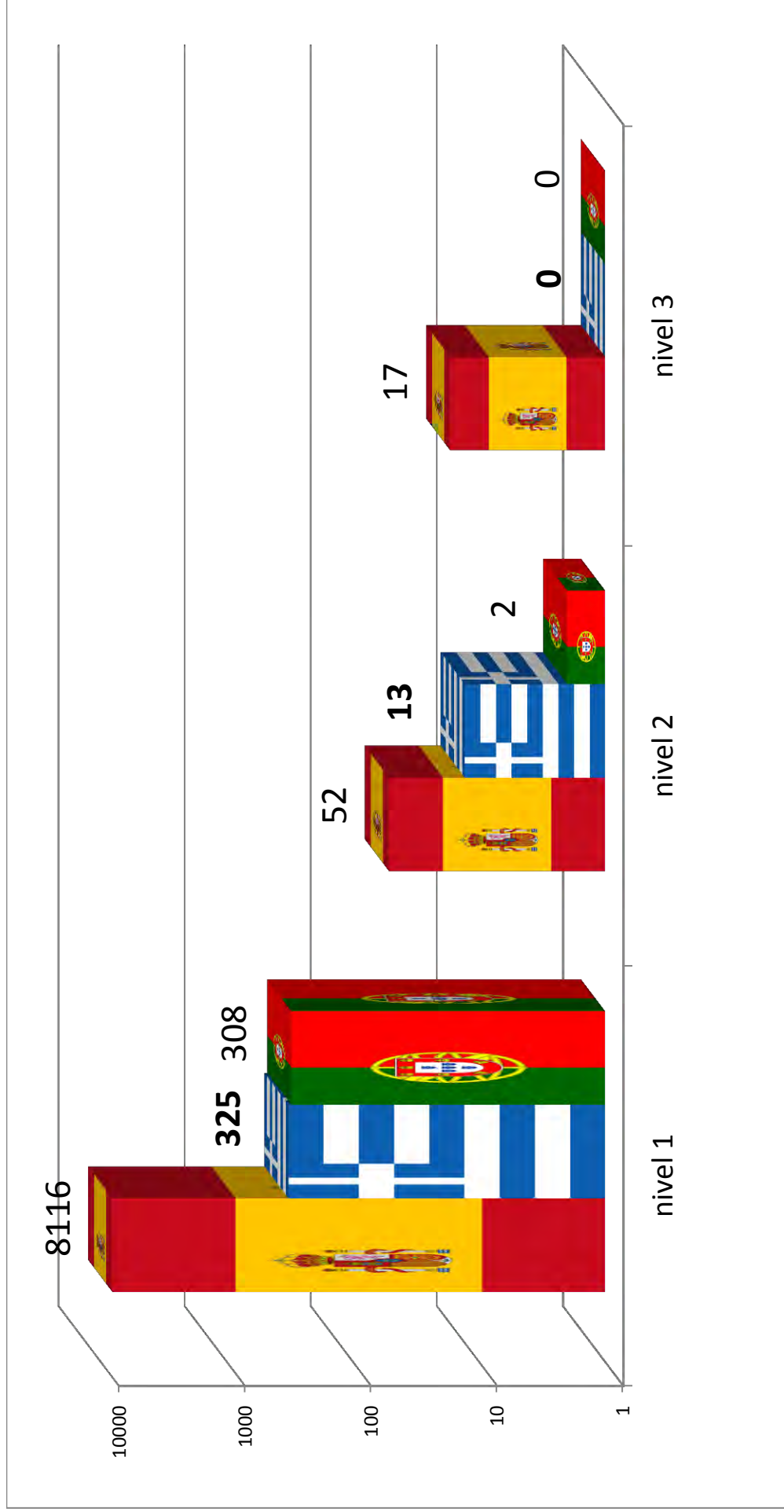
- **Varição do PIB (%) - 2009-2008**

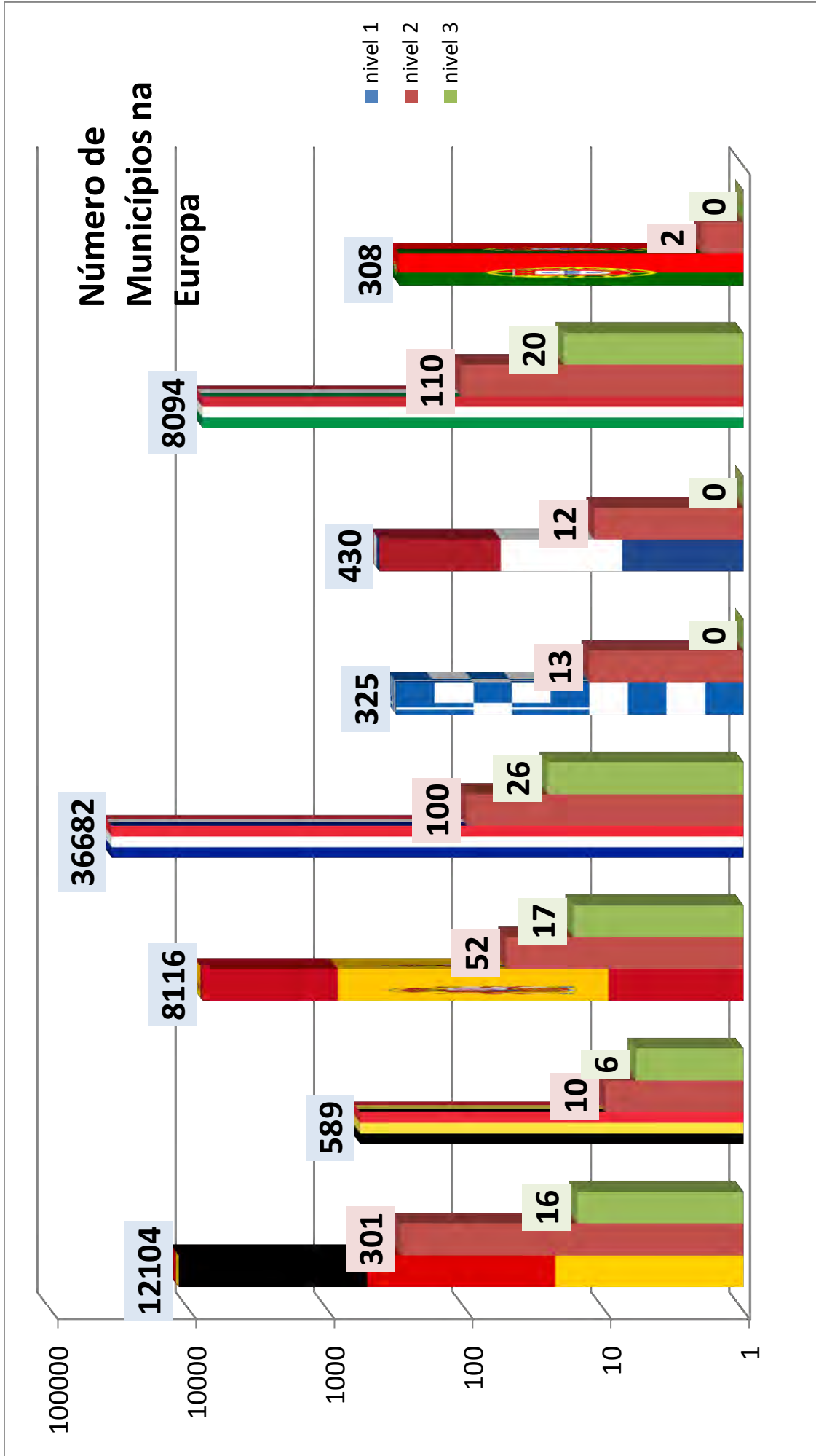


- **Despesa Pública na Administração Local em mil milhões €**




- **Número de Municípios (Espanha, Grécia e Portugal)**








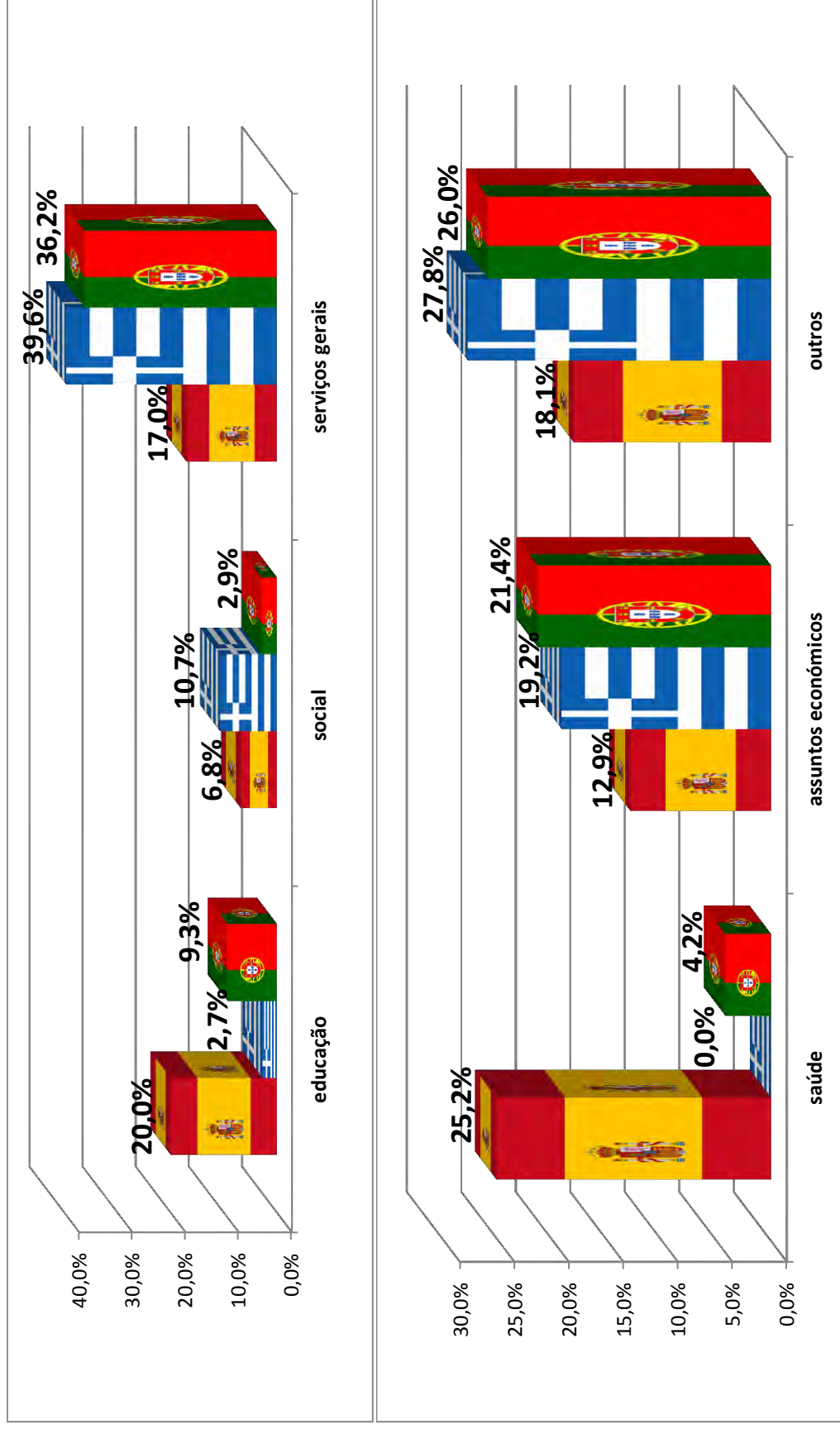
- Média de Número de Habitantes p/ Município



- Área Média dos Municípios (km<sup>2</sup>)



- Principais Áreas de Despesas do Sector Público Local (% da despesa)





# **Listagem de Municípios por Densidade Populacional e Tipologia de Freguesias**

Fonte: DGAL e INE Censos 2011 – Dados Provisórios

**NÍVEL 1**

MUNICÍPIO	ÁREA	POP_Censos2011	Densidade Populacional 2011	NÚMERO TOTAL DE FREGUESIAS	APR	APU	AMU	Classificação dos Municípios com aplicação da nova Matriz de Organização do Território, outros critérios
AMADORA	23,8	175.558	7.381	11	0	11	0	Nível 1
LISBOA	84,9	545.245	6.419	53	0	53	0	Nível 1
PORTO	41,4	237.559	5.735	15	0	15	0	Nível 1
ODIVELAS	26,4	143.755	5.454	7	0	7	0	Nível 1
OEIRAS	45,9	172.063	3.750	10	0	10	0	Nível 1
MATOSINHOS	62,4	174.931	2.802	10	0	10	0	Nível 1
SÃO JOÃO DA MADEIRA	7,9	21.685	2.730	1	0	1	0	Nível 2
ALMADA	70,2	173.298	2.468	11	0	11	0	Nível 1
BARREIRO	36,4	79.042	2.172	8	0	8	0	Nível 1
CASCAIS	97,4	205.117	2.106	6	0	6	0	Nível 1
VILA NOVA DE GAIA	168,5	302.092	1.793	24	0	24	0	Nível 1
SEIXAL	95,5	157.981	1.654	6	0	6	0	Nível 1
MAIA	83,1	135.049	1.624	17	0	16	1	Nível 1
ESPINHO	21,1	31.796	1.510	5	0	5	0	Nível 2
ENTRONCAMENTO	13,7	20.201	1.472	2	0	2	0	Nível 2
FUNCHAL	76,1	112.015	1.471	10	0	10	0	Nível 1
GONDOMAR	131,9	168.205	1.276	12	1	7	4	Nível 1
VALONGO	75,1	93.753	1.248	5	0	4	1	Nível 1
LOURES	169,3	205.577	1.214	18	0	13	5	Nível 1
MOITA	55,3	66.311	1.200	6	0	5	1	Nível 1
SINTRA	319,2	377.249	1.182	20	0	20	0	Nível 1
BRAGA	183,4	181.819	991	62	0	38	24	Nível 1
VIZELA	24,7	23.708	960	7	0	6	1	Nível 2

NÍVEL 1										
MUNICÍPIO	ÁREA	POP_Censos2011	Densidade Populacional 2011	NÚMERO TOTAL DE FREGUESIAS	APR	APU	AMU	Classificação dos Municípios com aplicação da nova Matriz de Organização do Território, outros critérios		
PAÇOS DE FERREIRA	71,0	56.327	793	16	0	14	2	Nível 1		
PÓVOA DE VARZIM	82,2	63.364	771	12	0	6	6	Nível 1		
CÂMARA DE LOBOS	52,1	35.659	684	5	1	2	2	Nível 2		
VILA NOVA DE FAMALICÃO	201,6	133.804	664	49	0	35	14	Nível 1		
GUIMARÃES	241,0	158.108	656	69	1	44	24	Nível 1		
SANTA MARIA DA FEIRA	215,9	139.393	646	31	0	23	8	Nível 1		
PAREDES	156,8	86.992	555	24	2	19	3	Nível 1		
TROFA	71,9	38.893	541	8	1	6	1	Nível 2		
VILA DO CONDE	149,0	79.390	533	30	1	10	19	Nível 1		
SANTA CRUZ	81,5	43.018	528	5	1	3	1	Nível 1		
SETÚBAL	230,3	120.791	524	8	0	6	2	Nível 1		
ÍLHAVO	73,5	38.563	524	4	0	3	1	Nível 2		
SANTO TIRSO	136,6	71.387	523	24	1	16	7	Nível 1		
FELGUEIRAS	115,7	58.084	502	32	0	16	16	Nível 1		
NÍVEL 2										
MUNICÍPIO	ÁREA	POP_Censos2011	Densidade Populacional 2011	NÚMERO TOTAL DE FREGUESIAS	APR	APU	AMU	OUTROS CRITÉRIOS		
LOUSADA	96,1	47.217	491	25	0	15	10	Nível 2		
COIMBRA	319,4	143.052	448	31	2	15	14	Nível 2		
VILA FRANCA DE XIRA	318,1	136.510	429	11	1	8	2	Nível 2		
OLIVEIRA DE AZEMÉIS	161,1	68.825	427	19	1	9	9	Nível 2		
AVEIRO	197,6	78.463	397	14	2	6	6	Nível 2		
OVAR	147,7	55.337	375	8	0	4	4	Nível 2		

**NÍVEL 2**

MUNICÍPIO	ÁREA	POP_Censos2011	Densidade Populacional 2011	NÚMERO TOTAL DE FREGUESIAS	APR	APU	AMU	OUTROS CRITÉRIOS
PENICHE	77,5	27.630	356	6	0	5	1	Nível 2
OLHÃO	130,9	45.383	347	5	1	3	1	Nível 2
PENAFIEL	212,2	72.258	340	38	2	9	27	Nível 2
MACHICO	68,3	21.803	319	5	1	2	2	Nível 3
BARCELOS	378,9	120.492	318	89	1	16	72	Nível 2
VILA REAL DE SANTO ANTÓNIO	61,2	19.473	318	3	1	2	0	Nível 3
FARO	201,8	63.967	317	6	2	3	1	Nível 2
LAGOA (AÇORES)	45,6	14.430	316	5	0	2	3	Nível 3
PORTIMÃO	182,1	55.818	307	3	1	2	0	Nível 2
PONTA DELGADA	233,0	68.748	295	24	3	8	13	Nível 2
ALBUFEIRA	140,7	40.657	289	5	1	2	2	Nível 2
VIANA DO CASTELO	319,0	88.767	278	40	9	11	20	Nível 2
MARCO DE CANAVESES	201,9	53.569	265	31	3	10	18	Nível 2
OLIVEIRA DO BAIRRO	87,3	23.028	264	6	0	2	4	Nível 3
MAFRA	291,7	76.749	263	17	6	4	7	Nível 2
LAGOA	88,3	23.030	261	6	1	4	1	Nível 3
SESIMBRA	195,5	49.183	252	3	0	2	1	Nível 2
ESTARREJA	108,2	27.119	251	7	2	2	3	Nível 2
FAFE	219,1	50.650	231	36	12	4	20	Nível 2
AMARES	82,0	18.886	230	24	6	3	15	Nível 3
LEIRIA	565,1	127.468	226	29	5	11	13	Nível 2
VILA VERDE	228,7	47.768	209	58	10	7	41	Nível 2
MARINHA GRANDE	187,2	38.627	206	3	0	1	2	Nível 2
RIBEIRA BRAVA	65,4	13.362	204	4	2	1	1	Nível 3

**NÍVEL 2**

MUNICÍPIO	ÁREA	POP_Censos2011	Densidade Populacional 2011	NÚMERO TOTAL DE FREGUESIAS	APR	APU	AMU	OUTROS CRITÉRIOS
CALDAS DA RAINHA	255,7	51.645	202	16	8	3	5	Nível 2
UISEU	507,1	99.593	196	34	16	13	5	Nível 2
TORRES VEDRAS	407,1	79.500	195	20	6	2	12	Nível 2
SOBRAL DE MONTE AGRADO	52,1	10.158	195	3	0	1	2	Nível 3
PONTA DO SOL	46,2	8.853	192	3	0	1	2	Nível 3
AMARANTE	301,3	56.450	187	40	11	7	22	Nível 2
MEALHADA	110,7	20.340	184	8	3	0	5	Nível 3
NAZARÉ	82,4	15.068	183	3	1	2	0	Nível 3
PESO DA RÉGUA	94,9	17.097	180	12	5	2	5	Nível 3
RIBEIRA GRANDE	180,2	32.032	178	14	7	4	3	Nível 2
LOURINHÁ	147,2	25.719	175	11	4	2	5	Nível 2
ARRUDA DOS VINHOS	78,0	13.408	172	4	1	2	1	Nível 3
MESÃO FRIO	26,6	4.423	166	7	1	1	5	Nível 3
PÓVOA DE LANHOSO	132,5	21.895	165	29	8	1	20	Nível 3
FIGUEIRA DA FOZ	379,1	62.124	164	18	9	4	5	Nível 2
LAMEGO	165,4	26.707	161	24	11	2	11	Nível 2
ALBERGARIA-A-VELHA	158,8	25.211	159	8	2	2	4	Nível 2
CARTAXO	158,2	24.574	155	8	3	1	4	Nível 3
VALE DE CAMBRA	147,3	22.862	155	9	4	3	2	Nível 3
BATALHA	103,4	15.837	153	4	2	1	1	Nível 3
VILA NOVA DA BARQUINHA	49,5	7.330	148	5	1	3	1	Nível 3
MONTIJO	348,6	51.308	147	8	3	3	2	Nível 2
ANGRA DO HEROÍSMO	239,0	34.976	146	19	10	7	2	Nível 2
CASTELO DE PAIVA	115,0	16.731	145	9	2	2	5	Nível 3

**NÍVEL 2**

MUNICÍPIO	ÁREA	POP_Censos2011	Densidade Populacional 2011	NÚMERO TOTAL DE FREGUESIAS	APR	APU	AMU	OUTROS CRITÉRIOS
MURTOSA	73,1	10.575	145	4	2	2	0	Nível 3
LAGOS	213,0	30.755	144	6	3	2	1	Nível 2
VILA FRANCA DO CAMPO	78,0	11.255	144	6	2	3	1	Nível 3
BOMBARRAL	91,3	13.148	144	5	2	2	1	Nível 3
ÁGUEDA	335,3	47.817	143	20	6	10	4	Nível 2
ALENQUER	304,2	42.362	139	16	6	2	8	Nível 2
ALCOBAÇA	408,2	56.569	139	18	4	2	12	Nível 2
VAGOS	164,9	22.765	138	11	1	1	9	Nível 3
VILA REAL	378,8	52.219	138	30	17	5	8	Nível 2
ALCOCHETE	128,4	17.565	137	3	0	2	1	Nível 3
TORRES NOVAS	270,0	36.837	136	17	10	6	1	Nível 2
PONTE DE LIMA	320,3	43.594	136	51	16	4	31	Nível 2
ANADIA	216,6	29.142	135	15	3	2	10	Nível 2
PALMELA	465,1	62.549	134	5	2	3	0	Nível 2
VILA DA PRAIA DA VITÓRIA	161,3	21.086	131	11	4	1	6	Nível 3
PORTO SANTO	42,6	5.482	129	1	0	1	0	Nível 3
LOUSÃ	138,4	17.380	126	6	4	2	0	Nível 3
CONDEIXA-A-NOVA	138,7	17.163	124	10	6	2	2	Nível 3
CAMINHA	136,5	16.630	122	20	12	4	4	Nível 3
VALENÇA	117,1	14.129	121	16	10	3	3	Nível 3
BAIÃO	174,5	20.525	118	20	6	0	14	Nível 3
TOMAR	351,2	40.862	116	16	12	2	2	Nível 2
MONTEMOR-O-VELHO	229,0	26.214	114	14	8	0	6	Nível 2
NELAS	125,7	14.002	111	9	2	2	5	Nível 3



**NÍVEL 2**

MUNICÍPIO	ÁREA	POP_Censos2011	Densidade Populacional 2011	NÚMERO TOTAL DE FREGUESIAS	APR	APU	AMU	OUTROS CRITÉRIOS
CELORICO DE BASTO	181,1	20.104	111	22	8	1	13	Nível 3
SANTARÉM	560,2	62.162	111	28	19	5	4	Nível 2
OURÉM	416,6	45.887	110	18	9	4	5	Nível 2
ALCANENA	127,3	13.884	109	10	5	2	3	Nível 3
SANTA MARTA DE PENAGUIÃO	69,3	7.324	106	10	4	0	6	Nível 3
ALMEIRIM	222,1	23.403	105	4	1	1	2	Nível 3
SANTA COMBA DÃO	111,9	11.661	104	9	6	1	2	Nível 3
MIRANDA DO CORVO	126,4	13.100	104	5	3	1	1	Nível 3
ESPOSENDE	95,4	34.361	360	15	0	5	10	Nível 2
CALHETA	111,5	11.519	103	8	4	1	3	Nível 3

**NÍVEL 3**

MUNICÍPIO	ÁREA	POP_Censos2011	Densidade Populacional 2011	NÚMERO TOTAL DE FREGUESIAS	APR	APU	AMU	OUTROS CRITÉRIOS
MIRA	124,0	12.363	100	4	1	1	2	Nível 3
SEVER DO VOUGA	129,9	12.347	95	9	6	0	3	Nível 3
CANTANHEDE	390,9	36.574	94	19	11	1	7	Nível 3
COVILHÃ	555,6	51.770	93	31	18	8	5	Nível 3
PORTO DE MÓS	261,8	24.263	93	13	7	3	3	Nível 3
RESENDE	123,3	11.371	92	15	5	2	8	Nível 3
LOULÉ	764,4	70.240	92	11	8	2	1	Nível 3
MONÇÃO	211,3	19.210	91	33	17	1	15	Nível 3
MANGUALDE	219,3	19.879	91	18	14	2	2	Nível 3
SALVATERRA DE MAGOS	243,9	22.053	90	6	2	2	2	Nível 3
OLIVEIRA DO HOSPITAL	234,5	20.919	89	21	11	4	6	Nível 3

**NÍVEL 3**

MUNICÍPIO	ÁREA	POP_ Censos2011	Densidade Populacional 2011	NÚMERO TOTAL DE FREGUESIAS	APR	APU	AMU	OUTROS CRITÉRIOS
HORTA	173,1	15.038	87	13	10	2	1	Nível 3
VILA NOVA DE POLARES	84,5	7.263	86	4	3	0	1	Nível 3
VILA NOVA DE CERVEIRA	108,5	9.297	86	15	8	1	6	Nível 3
CINFÃES	239,3	20.428	85	17	11	0	6	Nível 3
CARREGAL DO SAL	116,9	9.830	84	7	2	0	5	Nível 3
AZAMBUJA	262,7	21.776	83	9	6	1	2	Nível 3
ÓBIDOS	141,6	11.689	83	9	6	1	2	Nível 3
SANTANA	95,6	7.795	82	6	4	0	2	Nível 3
CADAVAL	174,9	14.238	81	10	5	1	4	Nível 3
ALPIARÇA	95,4	7.709	81	1	0	1	0	Nível 3
TAROUCA	100,1	8.050	80	10	5	0	5	Nível 3
TONDELA	371,2	28.953	78	26	18	2	6	Nível 3
RIO MAIOR	272,8	21.231	78	14	13	1	0	Nível 3
ANSIÃO	176,1	13.100	74	8	6	0	2	Nível 3
SÃO VICENTE	78,8	5.721	73	3	2	0	1	Nível 3
SANTA CRUZ DA GRACIOSA	60,7	4.393	72	4	3	0	1	Nível 3
SOURE	265,1	19.174	72	12	8	2	2	Nível 3
GOLEGÃ	76,6	5.482	72	2	1	0	1	Nível 3
PENACOVA	216,7	15.489	71	11	8	0	3	Nível 3
OLIVEIRA DE FRADES	145,3	10.245	70	12	10	2	0	Nível 3
SINES	203,3	14.260	70	2	1	1	0	Nível 3
CHAVES	591,2	41.444	70	51	42	5	4	Nível 3
SÃO BRÁS DE ALPORTEL	153,4	10.693	70	1	0	1	0	Nível 3

**NÍVEL 3**

MUNICÍPIO	ÁREA	POP_Censos2011	Densidade Populacional 2011	NÚMERO TOTAL DE FREGUESIAS	APR	APU	AMU	OUTROS CRITÉRIOS
CABECEIRAS DE BASTO	241,8	16.709	69	17	10	0	7	Nível 3
AROUCA	329,1	22.352	68	20	15	1	4	Nível 3
PAREDES DE COURA	138,2	9.251	67	21	16	1	4	Nível 3
PONTE DA BARCA	182,1	12.027	66	25	14	2	9	Nível 3
SÁTÃO	201,9	12.423	62	12	10	0	2	Nível 3
TÁBUA	199,8	12.056	60	15	14	0	1	Nível 3
GUARDA	712,1	42.460	60	55	49	3	3	Nível 3
PENALVA DO CASTELO	134,3	8.001	60	13	11	0	2	Nível 3
POVOAÇÃO	106,4	6.314	59	6	4	0	2	Nível 3
VIEIRA DO MINHO	218,5	12.858	59	21	18	0	3	Nível 3
BELMONTE	118,8	6.805	57	5	3	0	2	Nível 3
VILA DO PORTO	96,9	5.547	57	5	4	0	1	Nível 3
SEIA	435,7	24.641	57	29	22	1	6	Nível 3
BENAVENTE	521,4	29.388	56	4	2	2	0	Nível 3
PORTALEGRE	447,1	24.973	56	10	7	2	1	Nível 3
ABRANTES	714,7	39.362	55	19	13	4	2	Nível 3
SILVES	680,1	37.087	55	8	4	1	3	Nível 3
VOUZELA	193,7	10.552	54	12	10	0	2	Nível 3
VENDAS NOVAS	222,4	11.837	53	2	1	1	0	Nível 3
ARCOS DE VALDEVEZ	447,6	22.855	51	51	28	3	20	Nível 3
BORBA	145,2	7.406	51	4	2	1	1	Nível 3
CONSTÂNCIA	80,4	4.058	50	3	2	0	1	Nível 3
ARMAMAR	117,2	5.853	50	19	15	0	4	Nível 3

**NÍVEL 3**

MUNICÍPIO	ÁREA	POP_Censos2011	Densidade Populacional 2011	NÚMERO TOTAL DE FREGUESIAS	APR	APU	AMU	OUTROS CRITÉRIOS
SÃO PEDRO DO SUL	349,0	16.935	49	19	15	0	4	Nível 3
NORDESTE	101,5	4.920	48	9	8	0	1	Nível 3
CASTANHEIRA DE PÊRA	66,8	3.191	48	2	1	0	1	Nível 3
TABUAÇO	133,9	6.360	48	17	16	0	1	Nível 3
GOUVEIA	300,6	14.089	47	22	18	1	3	Nível 3
MOIMENTA DA BEIRA	220,0	10.219	46	20	18	0	2	Nível 3
VELAS	117,4	5.381	46	6	5	0	1	Nível 3
FERREIRA DO ZÊZERE	190,4	8.647	45	9	8	0	1	Nível 3
ALVAIÁZERE	160,5	7.283	45	7	6	0	1	Nível 3
PENELA	134,8	5.980	44	6	5	0	1	Nível 3
TAVIRA	607,0	26.571	44	9	5	3	1	Nível 3
ÉVORA	1.307,1	57.073	44	19	12	7	0	Nível 3
MONDIM DE BASTO	172,1	7.496	44	8	7	0	1	Nível 3
SARDOAL	92,1	3.948	43	4	3	0	1	Nível 3
VILA VIÇOSA	194,9	8.293	43	5	3	2	0	Nível 3
FUNDÃO	700,2	29.172	42	31	29	1	1	Nível 3
MADALENA	147,1	6.049	41	6	5	0	1	Nível 3
CASTRO DAIRE	379,0	15.382	41	22	19	1	2	Nível 3
SABROSA	156,9	6.367	41	15	14	0	1	Nível 3
ALJÓ	297,6	11.933	40	19	16	1	2	Nível 3
MORTÁGUA	251,2	9.864	39	10	8	0	2	Nível 3
CASTELO BRANCO	1.438,2	56.033	39	25	22	1	2	Nível 3
MELGAÇO	238,2	9.187	39	18	13	1	4	Nível 3

**NÍVEL 3**

MUNICÍPIO	ÁREA	POP_ Censos2011	Densidade Populacional 2011	NÚMERO TOTAL DE FREGUESIAS	APR	APU	AMU	OUTROS CRITÉRIOS
FORNOS DE ALGODRES	131,5	4.991	38	16	9	0	7	Nível 3
ELVAS	631,3	23.087	37	11	6	4	1	Nível 3
ARGANIL	332,8	12.119	36	18	16	0	2	Nível 3
MIRANDELA	659,0	23.913	36	37	35	1	1	Nível 3
SERTÃO	446,7	15.927	36	14	13	1	0	Nível 3
CAMPO MAIOR	247,2	8.793	36	3	1	2	0	Nível 3
FIGUEIRÓ DOS VINHOS	173,4	6.148	35	5	4	0	1	Nível 3
PORTO MONIZ	82,9	2.711	33	4	3	0	1	Nível 3
SANTA CRUZ DAS FLORES	70,9	2.288	32	4	3	0	1	Nível 3
MURÇA	189,4	5.954	31	9	8	1	0	Nível 3
BEJA	1.146,4	35.730	31	18	13	4	1	Nível 3
CELORICO DA BEIRA	247,2	7.695	31	22	20	0	2	Nível 3
VALPAÇOS	548,7	16.876	31	31	30	0	1	Nível 3
PEDRÓGÃO GRANDE	128,7	3.916	30	3	2	0	1	Nível 3
LAJES DO PICO	155,3	4.701	30	6	5	0	1	Nível 3
VILA POUÇA DE AGUIAR	437,1	13.167	30	18	17	0	1	Nível 3
BRAGANÇA	1.173,6	35.319	30	49	46	3	0	Nível 3
RIBEIRA DE PENA	217,5	6.543	30	7	6	0	1	Nível 3
SÃO JOÃO DA PESQUEIRA	266,1	7.932	30	14	13	0	1	Nível 3
VILA NOVA DE PAIVA	175,5	5.174	29	7	6	1	0	Nível 3
VILA DO BISPO	179,1	5.275	29	5	4	0	1	Nível 3
CALHETA (SÃO JORGE)	126,3	3.617	29	5	4	0	1	Nível 3
MANTEIGAS	122,0	3.471	28	4	2	0	2	Nível 3

**NÍVEL 3**

MUNICÍPIO	ÁREA	POP_ Censos2011	Densidade Populacional 2011	NÚMERO TOTAL DE FREGUESIAS	APR	APU	AMU	OUTROS CRITÉRIOS
CUBA	172,1	4.883	28	4	2	0	2	Nível 3
SANTIAGO DO CACÉM	1.059,7	29.720	28	11	8	2	1	Nível 3
ESTREMOZ	513,8	14.328	28	13	11	2	0	Nível 3
TRANCOSO	361,5	9.954	28	29	26	0	3	Nível 3
AGUIAR DA BEIRA	206,8	5.521	27	13	12	0	1	Nível 3
TERRAS DE BOURO	277,5	7.282	26	17	14	0	3	Nível 3
VILA FLOR	265,8	6.690	25	19	18	0	1	Nível 3
CORVO	17,1	430	25	0	0	0	0	Nível 3
SERNANCELHE	228,6	5.699	25	17	15	0	2	Nível 3
SÃO ROQUE DO PICO	142,4	3.394	24	5	4	0	1	Nível 3
REGUENGOS DE MONSARAZ	464,0	10.936	24	5	4	1	0	Nível 3
MARVÃO	154,9	3.553	23	4	3	0	1	Nível 3
PENEDONO	133,7	3.053	23	9	8	0	1	Nível 3
MACEDO DE CAVALEIROS	699,1	15.844	23	38	29	9	0	Nível 3
CARRAZEDA DE ANSIÃES	279,2	6.322	23	19	18	1	0	Nível 3
CASTRO MARIM	300,8	6.719	22	4	3	0	1	Nível 3
LAJES DAS FLORES	70,0	1.503	21	7	5	0	2	Nível 3
PROENÇA-A-NOVA	395,4	8.263	21	6	5	0	1	Nível 3
ALJUSTREL	458,5	9.234	20	5	3	1	1	Nível 3
PONTE DE SOR	839,7	16.691	20	7	6	1	0	Nível 3
PINHIEL	484,5	9.615	20	27	26	0	1	Nível 3
REDONDO	369,5	7.031	19	2	1	1	0	Nível 3
VIDIGUEIRA	316,6	5.934	19	4	3	0	1	Nível 3

**NÍVEL 3**

MUNICÍPIO	ÁREA	POP_Censos2011	Densidade Populacional 2011	NÚMERO TOTAL DE FREGUESIAS	APR	APU	AMU	OUTROS CRITÉRIOS
MAÇÃO	400,0	7.383	18	8	7	0	1	Nível 3
VILA NOVA DE FOZ CÔA	398,2	7.318	18	17	16	0	1	Nível 3
SOUSEL	279,3	5.103	18	4	3	0	1	Nível 3
ALJEZUR	323,5	5.884	18	4	3	0	1	Nível 3
MEDA	286,0	5.163	18	16	14	0	2	Nível 3
VILA DE REI	191,5	3.449	18	3	2	0	1	Nível 3
GRÂNDOLA	825,9	14.854	18	5	4	1	0	Nível 3
CORUCHE	1.115,7	19.931	18	8	7	1	0	Nível 3
BOTICAS	322,0	5.747	18	16	15	0	1	Nível 3
GÓIS	263,3	4.257	16	5	4	0	1	Nível 3
TORRE DE MONCORVO	531,6	8.583	16	17	16	0	1	Nível 3
MOURA	958,5	15.186	16	8	5	2	1	Nível 3
ALFÂNDEGA DA FÉ	321,9	5.095	16	20	19	0	1	Nível 3
FREIXO DE ESPADA À CINTA	244,1	3.798	16	6	5	0	1	Nível 3
MIRANDA DO DOURO	487,2	7.462	15	17	16	0	1	Nível 3
MONCHIQUE	395,3	6.037	15	3	2	1	0	Nível 3
SABUGAL	822,7	12.544	15	40	39	0	1	Nível 3
ODEMIRA	1.720,6	26.104	15	17	14	0	3	Nível 3
VIANA DO ALENTEJO	393,7	5.746	15	3	2	0	1	Nível 3
SERPA	1.105,6	15.627	14	7	3	2	2	Nível 3
MONTEMOR-O-NOVO	1.233,0	17.409	14	10	8	2	0	Nível 3
GAVIÃO	294,6	4.145	14	5	4	0	1	Nível 3
ALMEIDA	518,0	7.210	14	29	27	1	1	Nível 3

**NÍVEL 3**

MUNICÍPIO	ÁREA	POP_ Censos2011	Densidade Populacional 2011	NÚMERO TOTAL DE FREGUESIAS	APR	APU	AMU	OUTROS CRITÉRIOS
FRONTEIRA	248,6	3.412	14	3	2	0	1	Nível 3
CHAMUSCA	746,0	10.124	14	7	6	0	1	Nível 3
VINHAIS	694,8	9.166	13	35	33	0	2	Nível 3
MONTALEGRE	805,5	10.594	13	35	34	1	0	Nível 3
NISA	575,7	7.350	13	10	7	0	3	Nível 3
FERREIRA DO ALENTEJO	648,2	8.265	13	6	5	0	1	Nível 3
CASTELO DE VIDE	264,9	3.376	13	4	1	0	3	Nível 3
CASTRO VERDE	569,4	7.232	13	5	4	0	1	Nível 3
MOGADOURO	760,6	9.587	13	28	22	0	6	Nível 3
FIGUEIRA DE CASTELO RODRIGO	508,6	6.259	12	17	13	0	4	Nível 3
OLEIROS	471,1	5.702	12	12	11	0	1	Nível 3
PAMPILHOSA DA SERRA	396,5	4.487	11	10	9	0	1	Nível 3
MORA	444,0	5.009	11	4	3	0	1	Nível 3
BARRANCOS	168,4	1.841	11	1	0	0	1	Nível 3
AL-ANDROAL	542,7	5.928	11	6	5	0	1	Nível 3
VILA VELHA DE RÓDÃO	329,9	3.579	11	4	3	0	1	Nível 3
ARRAIÓLOS	683,7	7.352	11	7	6	0	1	Nível 3
PORTEL	601,0	6.420	11	8	7	0	1	Nível 3
ARRONCHES	314,6	3.165	10	3	2	0	1	Nível 3
PENAMACOR	563,7	5.652	10	12	11	0	1	Nível 3
ALTER DO CHÃO	362,1	3.591	10	4	3	0	1	Nível 3
VIMIOSO	481,6	4.680	10	14	13	0	1	Nível 3
ALMODÓVAR	777,9	7.471	10	8	7	0	1	Nível 3



**NÍVEL 3**

MUNICÍPIO	ÁREA	POP_Censos2011	Densidade Populacional 2011	NÚMERO TOTAL DE FREGUESIAS	APR	APU	AMU	OUTROS CRITÉRIOS
MOURÃO	278,6	2.666	10	3	2	0	1	Nível 3
ALVITO	264,9	2.523	10	2	1	0	1	Nível 3
CRATO	398,1	3.786	10	6	3	0	3	Nível 3
ALCÁÇER DO SAL	1.499,9	12.980	9	6	3	2	1	Nível 3
OURIQUE	663,3	5.387	8	6	5	0	1	Nível 3
MONFORTE	420,2	3.351	8	4	3	0	1	Nível 3
AVIS	606,0	4.576	8	8	7	0	1	Nível 3
IDANHA-A-NOVA	1.416,3	9.597	7	17	15	0	2	Nível 3
MÉRTOLA	1.292,9	7.289	6	9	8	0	1	Nível 3
ALCOUTIM	575,4	2.895	5	5	4	0	1	Nível 3
POMBAL	626,1	55.183	88	17	14	2	1	Nível 3

TOTAL	ÁREA	POP_Censos2011	NÚMERO TOTAL DE FREGUESIAS	APR	APU	AMU
	92.212	10.555.853	4.259	2.198	954	1.107



# **Comunidades Intermunicipais e Áreas Metropolitanas**

Fonte: ANMP

(sítio [www.anmp.pt](http://www.anmp.pt))



NUTS III de Portugal Continental:

- 1-Minho-Lima
- 2-Cávado
- 3-Ave
- 4-Grande Porto
- 5-Tâmega
- 6-Entre Douro e Vouga
- 7-Douro
- 8-Alto Trás-os-Montes
- 9-Baixo Vouga
- 10-Baixo Mondego
- 11-Pinhal Litoral
- 12-Pinhal Interior Norte
- 13-Pinhal Interior Sul
- 14-Dão-Lafões 15 - Serra da Estrela
- 16-Beira Interior Norte
- 17-Beira Interior Sul
- 18-Cova da Beira
- 19-Oeste
- 20-Grande Lisboa
- 21-Península de Setúbal
- 22-Médio Tejo;
- 23-Lezíria do Tejo
- 24-Alentejo Litoral
- 25-Alto Alentejo
- 26-Alentejo Central
- 27-Baixo Alentejo
- 28-Algarve.

<p><b>ÁREA METROPOLITANA DE LISBOA</b> R.Carlos Mayer, nº2 R/C 1700-102 LISBOA Telefone: 218428570   Fax: 218428577 E-mail: <a href="mailto:amlgeral@aml.pt">amlgeral@aml.pt</a></p>	<p>Presidente: Carlos Humberto de Carvalho, PCM do Barreiro Vice-Presidentes: Carlos Alberto Teixeira, PCM de Loures José Maria Ministro dos Santos, PCM de Mafra Secretária Geral: Sofia Cid</p>
<p>Municípios que a integram:   Alcochete   Almada   Amadora   Barreiro   Cascais   Lisboa   Loures   Mafra   Moita   Montijo   Odivelas   Oeiras   Palmela   Seixal   Sesimbra   Setúbal   Sintra   Vila Franca de Xira</p>	
<p><b>ÁREA METROPOLITANA DO PORTO</b> Av.dos Aliados, 236 - 1º 4000-065 PORTO Telefone: 223392020   Fax: 222084099 E-mail: <a href="mailto:acerveira@amp.pt">acerveira@amp.pt</a> ; <a href="mailto:amp@amp.pt">amp@amp.pt</a></p>	<p>Presidente: Rui Rio, PCM do Porto Vice-Presidentes: Manuel Castro Almeida, PCM de S. João da Madeira António Castro Fernandes, PCM de Santo Tirso Directora Departamento Administrativo: Ana Paula Abreu</p>
<p>Municípios que a integram:   Arouca   Espinho   Gondomar   Maia   Matosinhos   Oliveira de Azemeis   Porto   Póvoa de Varzim   Santa Maria da Feira   Santo Tirso   São João da Madeira   Trofa   Vale de Cambra   Valongo   Vila do Conde   Vila Nova de Gaia</p>	
<p><b>COMUNIDADE INTERMUNICIPAL BAIXO MONDEGO</b> Câmara Municipal 3140-256 Montemor-o-Velho Telefone: 239 680 372--3   Fax: 239680374 E-mail: <a href="mailto:cimbaixomondego@gmail.com">cimbaixomondego@gmail.com</a></p>	<p>Presidente: Jorge Bento, PCM de Condeixa-a-Nova Vice-Presidentes: Luís Leal, PCM de Montemor-o-Velho Afonso Abrantes, PCM de Mortágua Secretário Executivo: António Gravato</p>
<p>Municípios que a integram:   Cantanhede   Coimbra   Condeixa-a-Nova   Figueira da Foz   Mealhada   Mira   Montemor-o-Velho   Mortágua   Penacova   Soure</p>	
<p><b>COMUNIDADE INTERMUNICIPAL COMURBEIRAS (BeiraInterior Norte/Cova da Beira)</b> Parque Industrial de Tortosendo Edifício Parkurbis P-0; Sala-1 6200-865 COVILHÃ Telefone: 275957028   Fax: 275957005 E-mail: <a href="mailto:comurbeiras@comurbeiras.pt">comurbeiras@comurbeiras.pt</a></p>	<p>Presidente: Carlos Pinto, PCM da Covilhã Vice-Presidentes: Amândio Manuel Ferreira, PCM de Belmonte António Baptista Ribeiro, PCM de Almeida Coordenador: Jorge Galhardo Vieira</p>
<p>Municípios que a integram:   Almeida   Belmonte   Celorico da Beira   Covilhã   Figueira de Castelo Rodrigo   Fundão   Guarda   Manteigas   Mêda   Pinhel   Sabugal   Trancoso</p>	
<p><b>COMUNIDADE INTERMUNICIPAL DA BEIRA INTERIOR SUL</b> Rua Vaz Preto, 114 - 1º 6060-126 IDANHA A NOVA Telefone: 277 201041   Fax: E-mail: <a href="mailto:com.imbis@gmail.com">com.imbis@gmail.com</a> ; <a href="mailto:cimbis.coordenador@gmail.com">cimbis.coordenador@gmail.com</a></p>	<p>Presidente: José Cachucho Rocha, PCM de Idanha a Nova Vice-Presidentes: Domingos Bicho Torrão, PCM de Penamacor Maria do Carmo Sequeira, PCM de Vila Velha de Ródão Secretário Executivo: Pedro Dias</p>
<p>Municípios que a integram:   Castelo Branco   Idanha-a-Nova   Penamacôr   Vila Velha de Ródão</p>	
<p><b>COMUNIDADE INTERMUNICIPAL DA SERRA DA ESTRELA - CIMSE</b> Av. 25 de Abril 6290-554 GOUVEIA Telefone: 238498177   Fax: 238490241 E-mail: <a href="mailto:josesancho@cimse.pt">josesancho@cimse.pt</a></p>	<p>Presidente: Álvaro Amaro, PCM de Gouveia Vice-Presidentes: Carlos Camelo Figueiredo, PCM de Seia José Severino Miranda, PCM de Fornos de Algodres Secretário Executivo: José Manuel Sancho</p>
<p>Municípios que a integram:   Fornos de Algodres   Gouveia   Seia</p>	

<p><b>COMUNIDADE INTERMUNICIPAL DÃO LAFÕES</b> EDF. Novo Ciclo - Centro de Recurso Rua Ricardo Mota 3460-613 TONDELA Telefone: 232812156   Fax: 232812157 E-mail: <a href="mailto:nunomartinho@amrdl.pt">nunomartinho@amrdl.pt</a> , <a href="mailto:carlos.marta@cm-tondela.pt">carlos.marta@cm-tondela.pt</a></p>	<p>Presidente: Carlos Marta, PCM de Tondela Vice-Presidentes: José Américo Nunes, Vice-Presidente da CM de Viseu João Pais Lourenço, PCM de Santa Comba Dão Secretário Executivo: Nuno Martinho</p>
<p>Municípios que a integram:   Aguiar da Beira   Carregal do Sal   Castro Daire   Mangualde   Nelas   Oliveira de Frades   Penalva do Castelo   Santa Comba Dão   São Pedro do Sul   Sátão   Tondela   Vila Nova de Paiva   Viseu   Vouzela</p>	
<p><b>COMUNIDADE INTERMUNICIPAL DE TRÁS-OS-MONTES</b> Rua Visconde da Bolsa, Apartado 238 5301-903 BRAGANÇA Telefone: 273 327 680   Fax: 273 331 938 E-mail: <a href="mailto:cim-tm@amtf-nt.pt">cim-tm@amtf-nt.pt</a></p>	<p>Presidente: António Jorge Nunes, PCM de Bragança Vice-Presidentes: João Martins Baptista, PCM de Chaves Beraldino José Pinto, PCM de Macedo de Cavaleiros Secretária Executiva: Manuela oliveira</p> <p>Secretário Geral: Mário Romeu</p>
<p>Municípios que a integram:   Alfândega da Fé   Boticas   Bragança   Chaves   Macedo de Cavaleiros   Miranda do Douro   Mirandela   Mogadouro   Montalegre   Ribeira de Pena   Valpaços   Vila Flor   Vila Pouca de Aguiar   Vimioso   Vinhais</p>	
<p><b>COMUNIDADE INTERMUNICIPAL DO ALENTEJO CENTRAL</b> Rua 24 de Julho, 1 7000-673 ÉVORA Telefone: 266749420   Fax: 266749425 E-mail: <a href="mailto:geral@cimac.pt">geral@cimac.pt</a></p>	<p>Presidente: Ângelo João Guarda Verdades de Sá, PCM Borba Vice-presidentes: Jerónimo José Correia dos Loios, PCM Arraiolos e Alfredo Falamino Barros, PCM Redondo Secretário-Executivo: Manuel André Piteira Espenica</p>
<p>Municípios que a integram:   Alandroal   Arraiolos   Borba   Estremoz   Évora   Montemor-o-Novo   Mora   Mourão   Portel   Redondo   Reguengos de Monsaraz   Vendas Novas   Viana do Alentejo   Vila Viçosa</p>	
<p><b>COMUNIDADE INTERMUNICIPAL DO ALENTEJO LITORAL</b> Largo Manuel Sobral 7570-132 GRANDOLA Telefone: 269450110   Fax: 269450116 E-mail: <a href="mailto:geral@cimal.pt">geral@cimal.pt</a></p>	<p>Presidente: Carlos Beato, PCM de Grândola Vice-Presidentes: Pedro Paredes, PCM de Alcácer do Sal Vitor Proença, PCM de Santiago do Cacém Secretário Executivo: João Nunes</p>
<p>Municípios que a integram:   Alcácer do Sal   Grândola   Odemira   Santiago do Cacém   Sines</p>	
<p><b>COMUNIDADE INTERMUNICIPAL DO ALGARVE</b> R. General Humberto Delgado, 20 8000-355 FARO Telefone: 289880800   Fax: 289880809 E-mail: <a href="mailto:amal@amal.pt">amal@amal.pt</a> WWW: <a href="http://www.amal.pt/">http://www.amal.pt/</a></p>	<p>Presidente: Macário Correia, PCM de Faro Vice-Presidentes: Sebastião Seruca Emídio, PCM de Loulé António Jacinto Eusébio, PCM de S. Brás de Alportel Secretário Executivo: João Graça</p>
<p>Municípios que a integram:   Albufeira   Alcoutim   Aljezur   Castro Marim   Faro   Lagoa (Algarve)   Lagos   Loulé   Monchique   Olhão   Portimão   São Brás de Alportel   Silves   Tavira   Vila do Bispo   Vila Real de Santo António</p>	
<p><b>COMUNIDADE INTERMUNICIPAL DO ALTO ALENTEJO</b> Praça do Município, 1 7300 PORTALEGRE Telefone: 245 301 440   Fax: 245 301 449 E-mail: <a href="mailto:geral@cimaa.pt">geral@cimaa.pt</a> WWW: <a href="http://www.cimaa.pt">www.cimaa.pt</a></p>	<p>Presidente: Armando Jorge Mendonça Varela, PCM de Sousel Vice Presidentes: Ricardo Miguel Furtado Pinheiro, PCM de Campo Maior João Teresa Ribeiro, PCM do Crato Secretário Executivo: Carlos Manuel da Encarnação Nogueiro</p>
<p>Municípios que a integram:   Alter do Chão   Arronches   Avis   Campo Maior   Castelo de Vide   Crato   Elvas   Fronteira   Gavião   Marvão   Monforte   Nisa   Ponte de Sôr   Portalegre   Sousel</p>	

<p><b>COMUNIDADE INTERMUNICIPAL DO AVE</b>  Rua Capitão Alfredo Guimarães, 1  4800-019 GUIMARÃES  Telefone: 253422400   Fax: 253422426  E-mail: <a href="mailto:manuel.sousa@cim-ave.pt">manuel.sousa@cim-ave.pt</a></p>	<p>Presidente: José Martins Ribeiro, PCM de Fafe  Vice-Presidentes: Armindo Alves Costa, PCM de Vila Nova de Famalicão  Manuel Soares Baptista, PCM de Póvoa de Lanhoso  Secretário executivo: Manuel de Carvalho Sousa</p>
<p>Municípios que a integram:    Cabeceiras de Basto   Fafe   Guimarães   Mondim de Basto   Póvoa de Lanhoso   Vieira do Minho   Vila Nova de Famalicão   Vizela</p>	
<p><b>COMUNIDADE INTERMUNICIPAL DO BAIXO ALENTEJO</b>  Praceta Rainha D. Leonor, 1 Apartado 70  7801-953 BEJA  Telefone: 284310160   Fax: 284326332  E-mail: <a href="mailto:ambaal@mail.telepac.pt">ambaal@mail.telepac.pt</a></p>	<p>Presidente: Jorge Pulido Valente, PCM de Beja  Coordenador: Orlando Manuel Pereira</p>
<p>Municípios que a integram:    Aljustrel   Almodôvar   Alvito   Barrancos   Beja   Castro Verde   Cuba   Ferreira do Alentejo   Mértola   Moura   Ourique   Serpa   Vidigueira</p>	
<p><b>COMUNIDADE INTERMUNICIPAL DO CÁVADO</b>  Rua do Carmo, 29  4700-309 BRAGA  Telefone: 253201360   Fax: 253201369  E-mail: <a href="mailto:geral@cimcavado.pt">geral@cimcavado.pt</a></p>	<p>Presidente: Francisco Mesquita Machado, PCM de Braga  Vice-Presidentes: José Lopes Gonçalves Barbosa, PCM de Amares  João Couto e Cepa, PCM de Esposende  Secretário Executivo: Luis Machado Macedo</p>
<p>Municípios que a integram:    Amares   Barcelos   Braga   Esposende   Terras de Bouro   Vila Verde</p>	
<p><b>COMUNIDADE INTERMUNICIPAL DO DOURO</b>  Av. Carvalho Araújo, 7  5000-657 VILA REAL  Telefone: 259309731   Fax:  E-mail: <a href="mailto:pnoronha@cimdouro.pt">pnoronha@cimdouro.pt</a></p>	<p>Presidente: José Artur Fontes Cascarejo, PCM de Alijó  Vice-Presidentes: Fernando Aires Ferreira, PCM de Torre de Moncorvo  Francisco Manuel Lopes, PCM de Lamego  Secretário Executivo: Paulo Noronha</p>
<p>Municípios que a integram:    Alijó   Armamar   Carrazeda de Ansiães   Freixo de Espada à Cinta   Lamego   Mesão Frio   Moimenta da Beira   Moncorvo   Murça   Penedono   Peso da Régua   Sabrosa   Santa Marta de Penaguião   São João da Pesqueira   Sernancelhe   Tabuaço   Tarouca   Vila Nova de Foz Côa   Vila Real</p>	
<p><b>COMUNIDADE INTERMUNICIPAL DO MÉDIO TEJO</b>  Convento de São Francisco Apartado 4  2304-909 TOMAR  Telefone: 249 730 060   Fax: 249 730 069  E-mail: <a href="mailto:geral@cumt.pt">geral@cumt.pt</a></p>	<p>Presidente: António Oliveira Rodrigues, PCM de Torres Novas  Vice-Presidentes: Fernando Corvelo de Sousa, PCM de Tomar  Máximo Afonso Ferreira, PCM de Constância  Secretária Executiva: Ana Paula Remédios</p>
<p>Municípios que a integram:    Abrantes   Alcanena   Constância   Entroncamento   Ferreira do Zêzere   Mação   Ourém   Sardoal   Tomar   Torres Novas   Vila Nova da Barquinha</p>	
<p><b>COMUNIDADE INTERMUNICIPAL DO OESTE - OESTE</b>  Av. General Pedro Cardoso, 9 Apartado 811  2500-922 CALDAS DA RAINHA  Telefone: 262839030   Fax: 262839031  E-mail: <a href="mailto:am-oeste@am-oeste.pt">am-oeste@am-oeste.pt</a></p>	<p>Presidente: Carlos Manuel Cruz Loureiro, PCM de Arruda dos Vinhos  Vice-Presidentes: Paulo Marques Inácio, PCM de Alcobaça  José Manuel Dias Custódio, PCM Lourinhã</p>
<p>Municípios que a integram:    Alcobaça   Alenquer   Arruda dos Vinhos   Bombarral   Cadaval   Caldas da Rainha   Lourinhã   Nazaré   Óbidos   Peniche   Sobral de Monte Agraço   Torres Vedras</p>	

<p><b>COMUNIDADE INTERMUNICIPAL DO PINHAL INTERIOR NORTE</b> Rua João Cunha Marques, 14 - R/C 3200-151 LOUSÃ Telefone: 239993312   Fax: 239993312 E-mail: <a href="mailto:cimpin@gmail.com">cimpin@gmail.com</a></p>	<p>Presidente: João Marques, PCM Pedrógão Grande Vice-Presidentes: Fernando Santos Carvalho, PCM da Lousã Ricardo Pereira Alves, PCM Arganil Secretário Executivo: Vitor Baltazar</p>
<p>Municípios que a integram:   Alvaiázere   Ansião   Arganil   Castanheira de Pera   Figueiró dos Vinhos   Góis   Lousã   Miranda do Corvo   Oliveira do Hospital   Pampilhosa da Serra   Pedrogão Grande   Penela   Tábua   Vila Nova de Poiares</p>	
<p><b>COMUNIDADE INTERMUNICIPAL DO PINHAL INTERIOR SUL</b> Rua Pinhal de Cima, Loteamento 7 6100-598 SERTÃ Telefone: 274600130   Fax: 274600139 E-mail: <a href="mailto:cimpis@hotmail.com">cimpis@hotmail.com</a></p>	<p>Presidente: José Manuel Saldanha Rocha, PCM de Mação Vice-Presidentes: João Paulo Marçal Catarino, PCM de Proença-a-Nova José Farinha Nunes, PCM de Sertã Secretário Executivo: Augusto Fernandes Nogueira</p>
<p>Municípios que a integram:   Oleiros   Proença-a-Nova   Sertã   Vila de Rei</p>	
<p><b>COMUNIDADE INTERMUNICIPAL DO PINHAL LITORAL - CIMPL</b> Av. Dr. José Jardim, 18 2410-124 LEIRIA Telefone: 244811133   Fax: 244822796 E-mail: <a href="mailto:cimpl@cimpl.pt">cimpl@cimpl.pt</a></p>	<p>Presidente: António José Lucas, PCM da Batalha Vice-Presidentes: João Salgueiro, PCM de Porto de Mós Álvaro Pereira, PCM da Marinha Grande</p>
<p>Municípios que a integram:   Batalha   Leiria   Marinha Grande   Pombal   Porto de Mós</p>	
<p><b>COMUNIDADE INTERMUNICIPAL DO TÂMEGA E SOUSA</b> Av. José Júlio, 42 4560 PENAFIEL Telefone: 255810700   Fax: 255810709 E-mail: <a href="mailto:geral@comurb_tamega.pt">geral@comurb_tamega.pt</a>, <a href="mailto:valsousa@valsousa.pt">valsousa@valsousa.pt</a></p>	<p>Presidente: Alberto Santos, PCM de Penafiel Vice-Presidentes: José Ribeiro Pinto, PCM de Cinfães Gonçalo Rocha de Jesus, PCM de Castelo de Paiva Administrador Delegado: Luís Monteiro</p>
<p>Municípios que a integram:   Amarante   Baião   Castelo de Paiva   Celorico de Basto   Cinfães   Felgueiras   Lousada   Marco de Canaveses   Paços de Ferreira   Paredes   Penafiel   Resende</p>	
<p><b>COMUNIDADE INTERMUNICIPAL LEZÍRIA DO TEJO</b> Quinta das Cegonhas APARTADO 557 2001-124SANTAREM Telefone: 243303240   Fax: 243303249 E-mail: <a href="mailto:geral@cimlt.eu">geral@cimlt.eu</a></p>	<p>Presidente: José de Sousa Gomes, PCM de Almeirim Vice-Presidentes: António José Ganhão, PCM de Benavente Joaquim Neves Ramos, PCM de Azambuja Secretário Executivo: António Torres</p>
<p>Municípios que a integram:   Almeirim   Alpiarça   Azambuja   Benavente   Cartaxo   Chamusca   Coruche   Golegã   Rio Maior   Salvaterra de Magos   Santarem</p>	
<p><b>COMUNIDADE INTERMUNICIPAL MINHO LIMA</b> Rua Bernardo Abrunhosa, n.º 105 4900-309 Viana do Castelo Telefone: 258800200   Fax: 258800220 E-mail: <a href="mailto:geral@cim-altominho.pt">geral@cim-altominho.pt</a></p>	<p>Presidente: Rui Esteves Solheiro, PCM de Melgaço Vice-Presidentes: Francisco Araújo, PCM de Arcos de Valdevez Vitor Manuel Alves Mendes, PCM Ponte de Lima Secretário Executivo: Juvenal Silva Peneda</p>
<p>Municípios que a integram:   Arcos de Valdevez   Caminha   Melgaço   Monção   Paredes de Coura   Ponte da Barca   Ponte de Lima   Valença   Viana do Castelo   Vila Nova de Cerveira</p>	

**COMUNIDADE INTERMUNICIPAL REGIÃO DE  
AVEIRO/BAIXO VOUGA**

Rua do Carmo, 20 - 1º Apartado589  
3800-1127 AVEIRO

Telefone: 234377650 | Fax: 234377659

E-mail: [geral@regiaodeaveiro.pt](mailto:geral@regiaodeaveiro.pt)

Presidente: José Ribau Esteves, PCM de Ílhavo  
Vice-Presidentes: José Eduardo Matos, PCM de Estarreja  
Gil Nadais, PCM de Águeda  
Secretário Executivo: Manuel Rocha Galante

Municípios que a integram:

| Águeda | Albergaria-a-Velha | Anadia | Aveiro | Estarreja | Ílhavo | Murtosa | Oliveira do Bairro | Ovar | Sever  
do Vouga | Vagos





# **Exemplos de Fichas de Município por Densidade Populacional, Tipologia de Freguesias e respectivos Mapas**

Fonte: DGAL 2011

# Exemplo de Ficha de Município - Nível 1

[SEIXAL]

**Município:** SEIXAL

**Distrito:** SETÚBAL

**Área** (km<sup>2</sup>): 95,5

[2010, IGP]

**População** (hab.): 157981

[INE, *Censos 2011, Dados preliminares*]

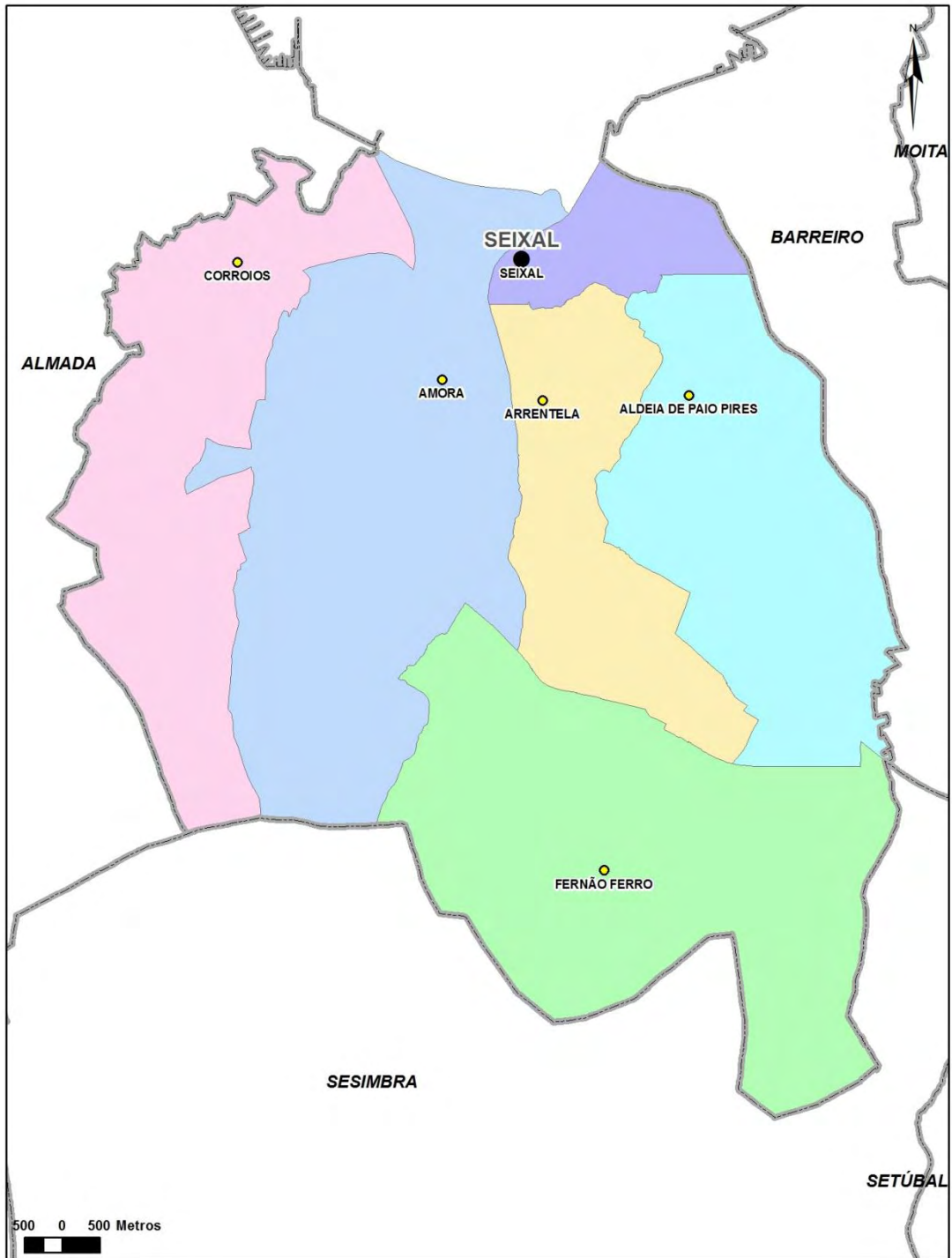
**Número total de freguesias:** 6

**Número de Freguesias Rurais (APR):** 0

**Número de Freguesias Urbanas (APU):** 6

**Número de Freguesias Mistas (AMU):** 0

Nome	Tipologia	População (hab.) [Censos 2011, INE]	Área (Km <sup>2</sup> )	Distância à sede mun. (Km)	FFF OE/2011 (euros)
Aldeia de Paio Pires	APU	13.342	16,0	2,8	110.889
Amora	APU	48.556	24,4	1,9	423.387
Arrentela	APU	28.648	10,2	1,9	208.621
Corroios	APU	47.657	17,1	3,8	322.400
Fernão Ferro	APU	16.986	24,1	8,2	142.979
Seixal	APU	2.792	3,7	0,0	40.342



## Exemplo de Ficha de Município - Nível 2

[ESPINHO]

**Município:** ESPINHO

**Distrito:** AVEIRO

**Área** (km<sup>2</sup>): 21,1

[2010, IGP]

**População** (hab.): 31796

[INE, *Censos 2011, Dados preliminares*]

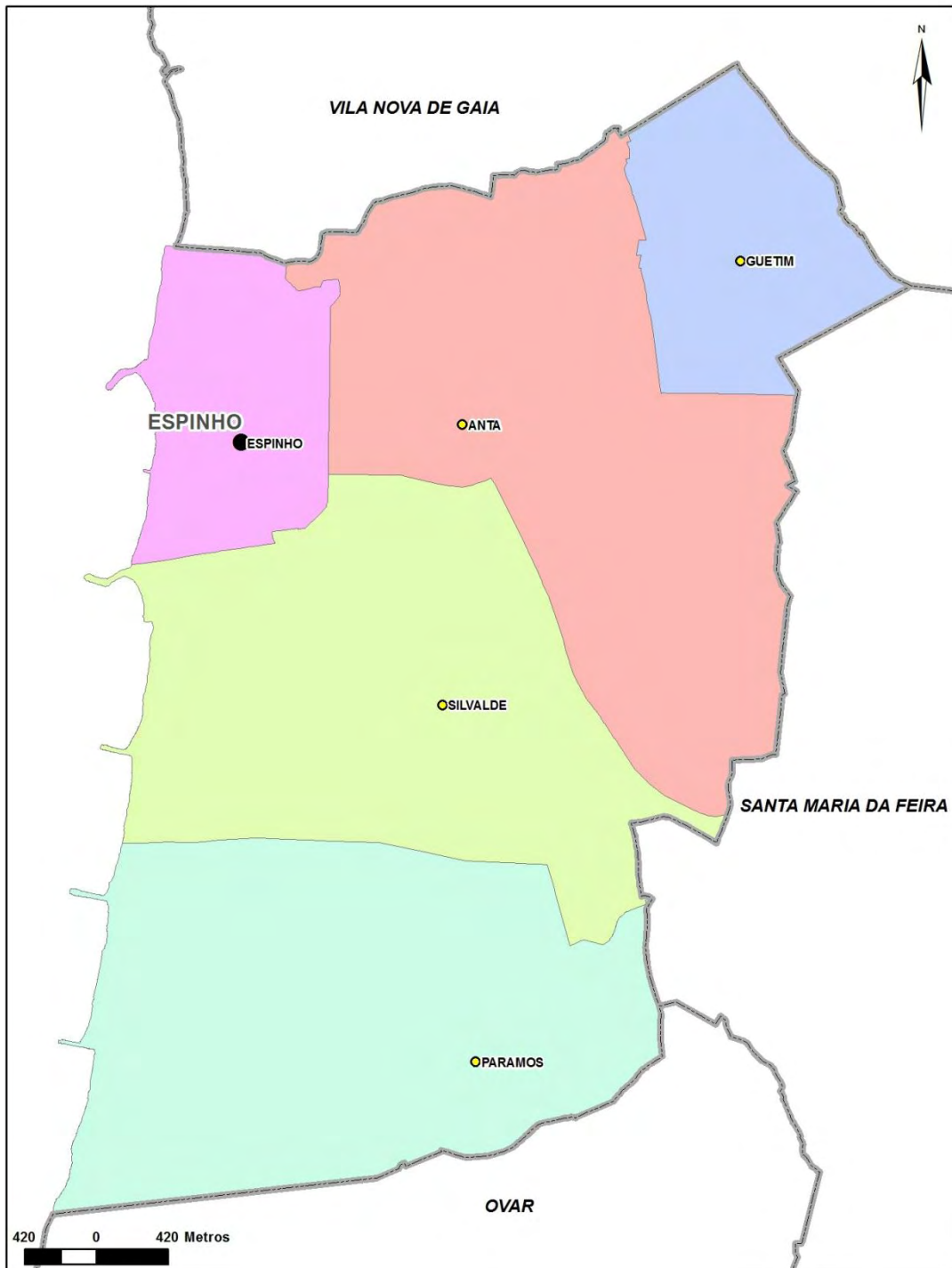
**Número total de freguesias:** 5

**Número de Freguesias Rurais (APR):** 0

**Número de Freguesias Urbanas (APU):** 5

**Número de Freguesias Mistas (AMU):** 0

Nome	Tipologia	População (hab.) [Censos 2011, INE]	Área (Km <sup>2</sup> )	Distância à sede mun. (Km)	FFF OE/2011 (euros)
Anta	APU	10.372	6,0	1,3	103.441
Espinho	APU	9.833	1,8	0,0	98.128
Guetim	APU	1.403	1,9	3,1	31.396
Paramos	APU	3.512	5,9	3,9	67.808
Silvalde	APU	6.676	5,5	1,9	85.356



## Exemplo de Ficha de Município - Nível 3

### [ALANDROAL]

**Município:** ALANDROAL

**Distrito:** ÉVORA

**Área** (km<sup>2</sup>): 542,7

[2010, IGP]

**População** (hab.): 5928

[INE, *Censos 2011, Dados preliminares*]

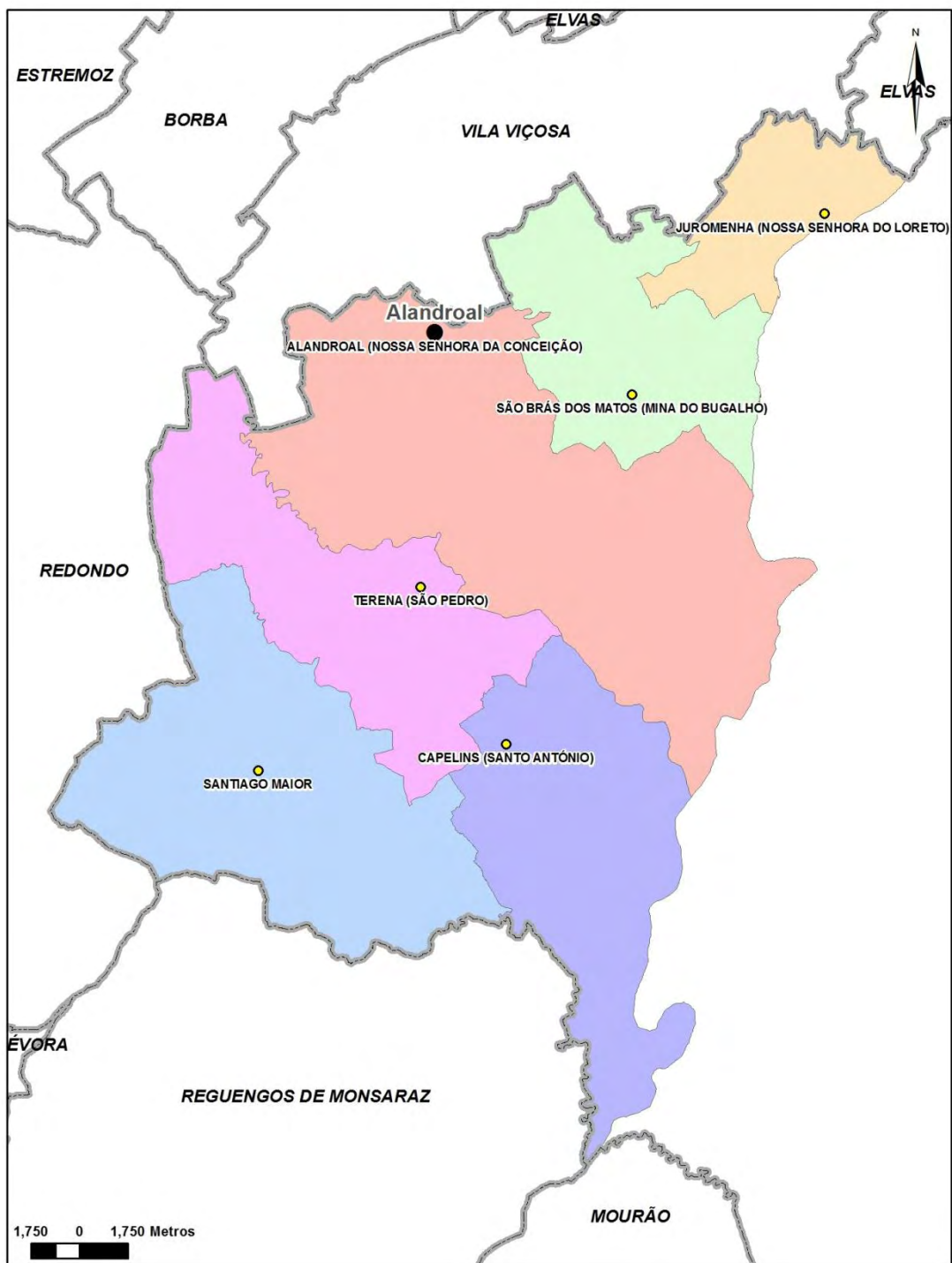
**Número total de freguesias:** 6

**Número de Freguesias Rurais (APR):** 5

**Número de Freguesias Urbanas (APU):** 0

**Número de Freguesias Mistas (AMU):** 1

Nome	Tipologia	População (hab.) [Censos 2011, INE]	Área (Km <sup>2</sup> )	Distância à sede mun. (Km)	FFF OE/2011 (euros)
Alandroal (Nossa Senhora da Conceição)	AMU	1.867	164,0	0,0	106.191
Capelins (Santo António)	APR	527	87,1	15,2	59.538
Juromenha (Nossa Senhora do Loreto)	APR	107	32,1	14,8	28.536
Santiago Maior	APR	2.292	113,0	17,1	88.122
São Brás dos Matos (Mina do Bugalho)	APR	367	63,5	7,5	50.003
Terena (São Pedro)	APR	768	83,0	9,2	59.321





# Índice de Envelhecimento por Município

Fonte: INE 2010



Local de residência	Índice de envelhecimento por Local de residência; (Anual)
	Período de referência dos dados
	2010
	Nº pessoas > 65 anos por cada 100 pessoas com < 15 anos
Portugal	120,1
Continente	122,9
Norte	106,6
Minho-Lima	164,4
Arcos de Valdevez	257,8
Caminha	172,7
Melgaço	380,5
Monção	263
Paredes de Coura	218,8
Ponte da Barca	174,5
Ponte de Lima	121,1
Valença	174,3
Viana do Castelo	130,6
Vila Nova de Cerveira	164,7
Cávado	81,6
Amares	98,9
Barcelos	78,2
Braga	76,4
Esposende	79,7
Terras de Bouro	156,9
Vila Verde	95,1
Ave	89,8
Fafe	96,2
Guimarães	81,3
Póvoa de Lanhoso	99,9
Santo Tirso	143,6
Trofa	84,8
Vieira do Minho	71
Vila Nova de Famalicão	113,5
Vizela	87,1
Grande Porto	105,6
Espinho	122
Gondomar	99,7
Maia	88,2
Matosinhos	106,7
Porto	162,2
Póvoa de Varzim	78,6
Valongo	86,2
Vila do Conde	89,6
Vila Nova de Gaia	101,7
Tâmega	76,9
Amarante	91,5
Baião	108,7
Cabeceiras de Basto	109,5
Castelo de Paiva	88,3
Celorico de Basto	119,7
Cinfães	129,1
Felgueiras	67,6
Lousada	58,6
Marco de Canaveses	70,6

Local de residência	Índice de envelhecimento por Local de residência; (Anual)
	Período de referência dos dados
	2010
	Nº pessoas > 65 anos por cada 100 pessoas com < 15 anos
Mondim de Basto	117,5
Paços de Ferreira	59,7
Paredes	61,3
Penafiel	67,3
Resende	138,5
Ribeira de Pena	192,1
Entre Douro e Vouga	107,1
Arouca	113,7
Oliveira de Azeméis	95,3
Santa Maria da Feira	120,2
São João da Madeira	103,7
Vale de Cambra	151,5
Douro	160,9
Alijó	218,6
Armamar	179,5
Carrazeda de Ansiães	277,5
Freixo de Espada à Cinta	290,9
Lamego	133,2
Mesão Frio	117,2
Moimenta da Beira	148,9
Penedono	207,1
Peso da Régua	122,4
Sabrosa	191,4
Santa Marta de Penaguião	175,6
São João da Pesqueira	144,1
Sernancelhe	192,4
Tabuaço	170
Tarouca	119,7
Torre de Moncorvo	354,4
Vila Flor	239
Vila Nova de Foz Côa	292,3
Vila Real	116
Alto Trás-os-Montes	227,5
Alfândega da Fé	287,9
Boticas	283,8
Bragança	170,9
Chaves	194,3
Macedo de Cavaleiros	226,1
Miranda do Douro	314,4
Mirandela	195,6
Mogadouro	306
Montalegre	295,9
Murça	201,2
Valpaços	276,6
Vila Pouca de Aguiar	206,5
Vimioso	372
Vinhais	423
Centro	152,9
Baixo Vouga	122
Águeda	135,5
Albergaria-a-Velha	115,7
Anadia	174,3
Aveiro	105,8
Estarreja	126,1
Ílhavo	104,5
Mealhada	157,5
Murtosa	109,1
Oliveira do Bairro	138,9
Ovar	98,7
Sever do Vouga	163,4

Local de residência	Índice de envelhecimento por Local de residência; (Anual)
	Período de referência dos dados
	2010
	Nº pessoas > 65 anos por cada 100 pessoas com < 15 anos
Vagos	125,3
Baixo Mondego	161,3
Cantanhede	184,7
Coimbra	144
Condeixa-a-Nova	140,6
Figueira da Foz	156,9
Mira	176,9
Montemor-o-Velho	177,9
Penacova	187,6
Soure	229,8
Pinhal Litoral	124,5
Batalha	130,2
Leiria	108,8
Marinha Grande	125,6
Pombal	155,9
Porto de Mós	134,5
Pinhal Interior Norte	187
Alvaiázere	268,6
Ansião	197,6
Arganil	239
Castanheira de Pêra	239,5
Figueiró dos Vinhos	248,3
Góis	288,2
Lousã	119,4
Miranda do Corvo	161,3
Oliveira do Hospital	168
Pampilhosa da Serra	462,7
Pedrógão Grande	315,9
Penela	232,8
Tábua	165,6
Vila Nova de Poiares	119,4
Dão-Lafões	156,7
Aguiar da Beira	212,3
Carregal do Sal	171,8
Castro Daire	196,7
Mangualde	163,5
Mortágua	234,9
Nelas	172,8
Oliveira de Frades	139,6
Penalva do Castelo	193
Santa Comba Dão	176,3
São Pedro do Sul	196,3
Sátão	149,8
Tondela	218,9
Vila Nova de Paiva	183,6
Viseu	112,1
Vouzela	210,7
Pinhal Interior Sul	296,5
Mação	386
Oleiros	532,3
Proença-a-Nova	312,6
Sertã	217
Vila de Rei	272,1
Serra da Estrela	227,5
Fornos de Algodres	238,3
Gouveia	288,1
Seia	194,9
Beira Interior Norte	223,3
Almeida	329,8
Celorico da Beira	225,9

Local de residência	Índice de envelhecimento por Local de residência; (Anual)
	Período de referência dos dados
	2010
	Nº pessoas > 65 anos por cada 100 pessoas com < 15 anos
Figueira de Castelo Rodrigo	285,5
Guarda	151,5
Manteigas	204,7
Meda	309,5
Pinhel	278,2
Sabugal	418,2
Trancoso	239,8
Beira Interior Sul	233,3
Castelo Branco	179,3
Idanha-a-Nova	448,3
Penamacor	538,7
Vila Velha de Ródão	511,5
Cova da Beira	190,7
Belmonte	206,5
Covilhã	173,6
Fundão	217,1
Oeste	127,6
Alcobaça	125,7
Alenquer	118
Arruda dos Vinhos	126,3
Bombarral	166,1
Cadaval	179,6
Caldas da Rainha	131,5
Lourinhã	118,6
Nazaré	122,8
Óbidos	153,4
Peniche	117,4
Sobral de Monte Agraço	122,4
Torres Vedras	123,5
Médio Tejo	165,2
Abrantes	193,7
Alcanena	163,9
Constância	152,3
Entroncamento	115,1
Ferreira do Zêzere	218,8
Ourém	141,9
Sardoal	232,7
Tomar	182,1
Torres Novas	169,6
Vila Nova da Barquinha	196,5
Lisboa	111
Grande Lisboa	112,8
Amadora	121,5
Cascais	101,6
Lisboa	161,4
Loures	104,2
Mafra	95,7
Odivelas	113,7
Oeiras	121,7
Sintra	83,3
Vila Franca de Xira	86,8
Península de Setúbal	106,2
Alcochete	102,9
Almada	120,8
Barreiro	143,2
Moita	92,5
Montijo	100,5
Palmela	108
Seixal	87,6
Sesimbra	104,8

Local de residência	Índice de envelhecimento por Local de residência; (Anual)
	Período de referência dos dados
	2010
	Nº pessoas > 65 anos por cada 100 pessoas com < 15 anos
Setúbal	104,6
Alentejo	173,4
Alentejo Litoral	191,2
Alcácer do Sal	200,1
Grândola	201,3
Odemira	226,7
Santiago do Cacém	196
Sines	114,5
Alto Alentejo	207,8
Alter do Chão	264,7
Arronches	302,8
Avis	272,9
Campo Maior	142,6
Castelo de Vide	250
Crato	282,3
Elvas	150,5
Fronteira	198,9
Gavião	427,5
Marvão	333,4
Monforte	186,6
Mora	288,3
Nisa	355,9
Ponte de Sor	192,3
Portalegre	178,5
Alentejo Central	180,3
Alandroal	264,4
Arraiolos	219,4
Borba	219,6
Estremoz	233,8
Évora	132,5
Montemor-o-Novo	235,7
Mourão	143,5
Portel	206,7
Redondo	188,7
Reguengos de Monsaraz	180,8
Sousel	232,6
Vendas Novas	189,8
Viana do Alentejo	171,3
Vila Viçosa	175,3
Baixo Alentejo	172,5
Aljustrel	191,6
Almodôvar	227,2
Alvito	198,8
Barrancos	162,1
Beja	128,1
Castro Verde	201,4
Cuba	167,5
Ferreira do Alentejo	185,4
Mértola	352,5
Moura	139,9
Ourique	288,8
Serpa	180,7
Vidigueira	192,9
Lezíria do Tejo	150
Almeirim	140,6
Alpiarça	181,3
Azambuja	144,1
Benavente	102,4
Cartaxo	144,4
Chamusca	239,9

Local de residência	Índice de envelhecimento por Local de residência; (Anual)
	Período de referência dos dados
	2010
	Nº pessoas > 65 anos por cada 100 pessoas com < 15 anos
Coruche	234,2
Golegã	176
Rio Maior	136,1
Salvaterra de Magos	146,7
Santarém	153,2
Algarve	122,5
Algarve	122,5
Albufeira	81,3
Alcoutim	533
Aljezur	270,8
Castro Marim	228,2
Faro	103,3
Lagoa	115,1
Lagos	117,2
Loulé	120,4
Monchique	319,4
Olhão	107,7
Portimão	99,8
São Brás de Alportel	164,1
Silves	165,1
Tavira	174,4
Vila do Bispo	234,9
Vila Real de Santo António	114,6
Região Autónoma dos Açores	68,8
Região Autónoma dos Açores	68,8
Região Autónoma dos Açores	68,8
Angra do Heroísmo	73,1
Calheta (R.A.A.)	47,2
Corvo	98,8
Horta	53,7
Lagoa (R.A.A)	80,8
Lajes das Flores	34,4
Lajes do Pico	54,4
Madalena	83,8
Nordeste	78,9
Ponta Delgada	146
Povoação	135
Ribeira Grande	116,9
Santa Cruz da Graciosa	162
Santa Cruz das Flores	139,2
São Roque do Pico	150,4
Velas	91,3
Vila da Praia da Vitória	151,2
Vila do Porto	131,1
Vila Franca do Campo	204,2
Região Autónoma da Madeira	75,4
Região Autónoma da Madeira	75,4
Região Autónoma da Madeira	75,4
Calheta (R.A.M.)	138,3
Câmara de Lobos	41,8
Funchal	82
Machico	69,6
Ponta do Sol	91,2
Porto Moniz	154,7
Porto Santo	77,8
Ribeira Brava	57,8
Santa Cruz	168,9
Santana	149,5
São Vicente	66,7

Índice de envelhecimento (N.º) por Local de residência; Anual - INE, Estimativas Anuais da População Residente



# **Número de Dirigentes Municipais por Município**

Fonte: Inquérito realizado junto dos municípios

(1.<sup>a</sup> semana de Setembro de 2011)

SERVIÇOS CÂMARA MUNICIPAL						
Município	Dirigente superior	Dirigente intermédio			Chefe de equipa multidisciplinar	
	Director Municipal	De 1º grau (Director de Departamento Municipal)	De 2º grau (Chefe de Divisão Municipal)	De 3º grau ou inferior	Equiparado a Director Municipal	Equiparado a Chefe de Divisão Municipal)
ABRANTES	0	4	12	0	0	0
ÁGUEDA	0	4	14	0	0	0
AGUIAR DA BEIRA	0	0	3	0	0	0
ALANDROAL	0	0	0	0	0	0
ALBERGARIA-A-VELHA	0	0	5	0	0	1
ALBUFEIRA	0	4	26	0	0	0
ALCÁGER DO SAL	0	0	2	0	0	0
ALCANENA	0	2	0	7	0	0
ALCOBAÇA	0	2	5	6	2	0
ALCOCHETE	0	0	10	0	0	0
ALCOUTIM	0	0	2	0	0	0
ALENQUER	0	3	0	0	0	0
ALFÂNDEGA DA FÉ	0	0	5	1	0	1
ALJÓ	0	0	7	0	0	0
ALJEZUR	0	1	2	0	0	0
ALJUSTREL	0	0	3	0	0	0
ALMADA	4	17	45	27	0	0
ALMEIDA	0	1	0	0	0	0
ALMEIRIM	0	0	0	0	0	0
ALMODÔVAR	0	0	3	0	0	0



Município	Dirigente superior		Dirigente intermédio		Chefe de equipa multidisciplinar		De 3º grau ou inferior		Equiparado a Departamento Municipal		Equiparado a Chefe de Divisão Municipal)	
	Director Municipal		De 1º grau (Director de Departamento Municipal)		De 2º grau (Chefe de Divisão Municipal)							
ALTER DO CHÃO	0		0		3		0		0		0	
ALVAIÁZERE	0		0		1		0		0		0	
ALVITO	0		0		0		6		0		0	
AMADORA	0		9		38		0		0		0	
AMARANTE	0		3		13		0		0		1	
AMARES	0		0		6		0		0		0	
ANADIA	0		0		6		0		0		0	
ANGRA DO HEROÍSMO	0		2		4		2		0		0	
ANSIÃO	0		1		2		0		0		0	
ARCOS DE VALDEVEZ	0		0		4		0		0		0	
ARGANIL	0		0		0		0		0		0	
ARMAMAR	0		0		3		0		0		0	
AROUCA	0		0		6		0		0		0	
ARRAIÓLOS	0		0		2		0		0		0	
ARRONCHES	0		0		1		0		0		0	
ARRUDA DOS VINHOS	0		0		5		0		0		0	
AVEIRO	0		6		28		0		0		2	
AVIS	0		1		3		0		0		0	
AZAMBUJA	0		3		8		0		0		0	
BAIÃO	0		0		1		0		0		0	
BARCELOS	0		4		17		0		0		2	
BARRANCOS	0		0		3		0		0		0	

Município	Dirigente superior		Dirigente intermédio	Chefe de equipa multidisciplinar		De 3º grau ou inferior	Equiparado a Departamento Municipal	Equiparado a Chefe de Divisão Municipal)
	Director Municipal	De 1º grau (Director de Departamento Municipal)	De 2º grau (Chefe de Divisão Municipal)					
BARREIRO	0	6	24	0	4	0	0	
BATALHA	0	1	4	0	0	0	0	
BEJA	0	0	5	0	0	0	4	
BELMONTE	0	0	2	0	0	0	0	
BENAVENTE	0	1	3	0	0	0	0	
BOMBARRAL	0	0	4	0	0	0	0	
BORBA	0	0	1	0	0	0	0	
BOTICAS	0	2	4	0	0	0	0	
BRAGA	4	3	21	0	0	0	0	
BRAGANÇA	0	3	8	0	0	0	0	
CABEZEIRAS DE BASTO	0	0	5	0	0	0	0	
CADAVAL	0	0	5	0	0	0	0	
CALDAS DA RAINHA	0	0	3	0	0	0	0	
CALHETA	0	0	1	0	0	0	0	
CALHETA (SÃO JORGE)	0	0	0	0	0	0	0	
CÂMARA DE LOBOS	0	2	5	0	0	0	0	
CAMINHA	0	1	3	0	0	0	1	
CAMPO MAIOR	0	0	2	0	0	0	0	
CANTANHEDE	0	3	7	6	0	0	0	
CARRAZEDA DE ANSIÃES	0	2	1	0	0	0	0	
CARREGAL DO SAL	0	0	3	0	0	0	0	
CARTAXO	0	0	0	0	0	0	0	

Município	Dirigente superior		Dirigente intermédio De 1º grau (Director de Departamento Municipal)	Chefe de equipa multidisciplinar De 2º grau (Chefe de Divisão Municipal)	De 3º grau ou inferior	Equiparado a Director Departamento Municipal	Equiparado a Chefe de Divisão Municipal)
	Director Municipal						
CASCAIS	5	17	65	0	0	0	0
CASTANHEIRA DE PÉRA	0	0	1	0	0	0	0
CASTELO BRANCO	0	2	7	0	0	0	0
CASTELO DE PAIVA	0	0	4	0	0	0	0
CASTELO DE VIDE	0	0	1	0	0	0	0
CASTRO DAIRE	0	0	5	0	0	0	1
CASTRO MARIM	0	0	6	0	0	0	0
CASTRO VERDE	0	0	3	0	0	0	1
CELORICO DA BEIRA	0	0	2	0	0	0	0
CELORICO DE BASTO	0	4	5	0	0	0	0
CHAMUSCA	0	0	0	0	0	0	0
CHAVES	0	5	15	2	0	0	0
CINFÃES	0	0	1	0	0	0	0
COIMBRA	2	16	33	0	0	0	0
CONDEIXA-A-NOVA	0	1	3	0	0	0	0
CONSTÂNCIA	0	0	3	0	0	0	0
CORUCHE	0	2	3	0	0	0	0
CORVO	0	0	0	0	0	0	0
COVILHÃ	0	1	4	0	0	0	0
CRATO	0	0	0	0	0	0	0
CUBA	0	0	1	0	0	0	0
ELVAS	0	3	1	0	0	0	0

Município	Dirigente superior	Dirigente intermédio	Chefe de equipa multidisciplinar	De 3º grau ou inferior	Equiparado a Departamento Municipal	Equiparado a Chefe de Divisão Municipal)
	Director Municipal	De 1º grau (Director de Departamento Municipal)	De 2º grau (Chefe de Divisão Municipal)			
ENTRONCAMENTO	0	2	6	0	0	0
ESPINHO	0	2	19	0	0	0
ESPOSENDE	0	0	6	0	0	0
ESTARREJA	0	1	7	0	0	0
ESTREMOZ	0	0	3	0	0	0
ÉVORA	0	10	19	0	0	1
FAFE	0	4	6	0	0	0
FARO	0	7	13	0	1	0
FELGUEIRAS	0	5	5	0	0	0
FERREIRA DO ALENTEJO	0	0	4	0	0	0
FERREIRA DO ZÊZERE	0	0	2	0	0	0
FIGUEIRA DA FOZ	0	4	3	1	0	2
FIGUEIRA DE CASTELO RODRIGO	0	0	1	0	0	0
FIGUEIRÓ DOS VINHOS	0	0	1	0	0	0
FORNOS DE ALGODRES	0	0	2	0	0	0
FREIXO DE ESPADA À CINTA	0	0	2	0	0	0
FRONTEIRA	0	0	2	0	0	0
FUNCHAL	0	15	51	0	0	0
FUNDÃO	0	0	5	3	0	4
GAVIÃO	0	0	2	0	0	0
GÓIS	0	0	1	0	0	0
GOLEGÃ	0	0	3	0	0	0

Município	Dirigente superior	Dirigente intermédio	Chefe de equipa multidisciplinar		De 3º grau ou inferior	Equiparado a Departamento Municipal	Equiparado a Chefe de Divisão Municipal)
	Director Municipal	De 1º grau (Director de Departamento Municipal)	De 2º grau (Chefe de Divisão Municipal)				
GONDOMAR	0	5	11	0	0	0	0
GOUVEIA	0	0	2	0	0	0	0
GRÂNDOLA	0	0	11	13	0	0	1
GUARDA	1	3	12	0	0	0	0
GUIMARÃES	0	9	20	0	0	0	0
HORTA	0	0	3	0	0	0	0
IDANHA-A-NOVA	0	0	7	1	0	0	0
ÍLHAVO	0	0	7	0	0	0	0
LAGOA	0	1	3	6	0	0	0
LAGOA (AÇORES)	0	0	2	1	0	0	0
LAGOS	0	4	13	0	0	0	1
LAJES DAS FLORES	0	0	0	0	0	0	0
LAJES DO PICO	0	0	1	0	0	0	0
LAMEGO	0	2	7	0	0	0	0
LEIRIA	1	2	25	0	0	0	0
LISBOA	12	39	106	0	0	0	0
LOULÉ	1	7	30	0	0	0	0
LOURES	0	10	38	0	0	1	0
LOURINHÃ	0	0	3	9	0	0	0
LOUSÃ	0	0	2	0	0	0	0
LOUSADA	0	3	7	0	0	0	0
MAÇÃO	0	0	1	0	0	0	0

Município	Dirigente superior	Dirigente intermédio	Chefe de equipa multidisciplinar		De 3º grau ou inferior	Equiparado a Departamento Municipal	Equiparado a Chefe de Divisão Municipal)
	Director Municipal	De 1º grau (Director de Departamento Municipal)	De 2º grau (Chefe de Divisão Municipal)	Municipal)			
MACEDO DE CAVALEIROS	0	2	5	0	0	0	0
MACHICO	0	0	4	0	0	0	0
MADALENA	0	0	2	0	0	0	0
MAFRA	0	5	11	0	0	0	0
MAIA	0	13	29	0	0	0	0
MANGUALDE	0	0	2	0	0	0	0
MANTEIGAS	0	0	2	0	0	0	0
MARCO DE CANAVESES	0	4	7	0	0	0	0
MARINHA GRANDE	0	0	9	0	0	0	0
MARVÃO	0	0	0	0	0	0	2
MATOSINHOS	8	14	28	0	0	0	0
MEALHADA	0	0	5	8	0	0	0
MEDA	0	0	1	0	0	0	0
MELGAÇO	0	0	7	0	0	0	0
MÉRTOLA	0	0	6	1	0	0	0
MESÃO FRIO	0	0	3	0	0	0	0
MIRA	0	0	5	0	0	0	0
MIRANDA DO CORVO	0	0	0	0	0	0	0
MIRANDA DO DOURO	0	0	3	0	0	0	0
MIRANDELA	0	4	5	0	0	0	1
MOGADOURO	0	0	6	0	0	0	0
MOIMENTA DA BEIRA	0	0	4	0	0	0	0

Município	Dirigente superior		Dirigente intermédio De 1º grau (Director de Departamento Municipal)	Chefe de equipa multidisciplinar De 2º grau (Chefe de Divisão Municipal)	De 3º grau ou inferior	Equiparado a Director Departamento Municipal	Equiparado a Chefe de Divisão Municipal)
	Director Municipal						
MOITA	0	5		22	0	1	0
MONÇÃO	0	0		7	0	0	0
MONCHIQUE	0	0		3	0	0	0
MONDIM DE BASTO	0	0		6	0	0	0
MONFORTE	0	0		5	0	0	0
MONTALEGRE	0	2		2	0	0	0
MONTEMOR-O-NOVO	0	0		9	0	0	1
MONTEMOR-O-VELHO	0	1		3	9	0	0
MONTIJO	0	3		12	0	0	0
MORA	0	0		1	0	0	0
MORTÁGUA	0	0		4	5	0	1
MOURA	0	2		4	1	0	0
MOURÃO	0	0		1	0	0	0
MURÇA	0	0		4	0	0	0
MURTOSA	0	0		2	0	0	0
NAZARÉ	0	0		3	0	0	0
NELAS	0	0		1	0	0	0
NISA	0	0		3	0	0	0
NORDESTE	0	0		1	0	0	0
ÓBIDOS	0	1		2	0	0	0
ODEMIRA	0	0		8	0	0	0
ODIVELAS	2	4		34	0	0	0

Município	Dirigente superior		Dirigente intermédio		Chefe de equipa multidisciplinar		De 3º grau ou inferior		Equiparado a	
	Director Municipal	De 1º grau (Director de Departamento Municipal)	De 1º grau (Director de Departamento Municipal)	De 2º grau (Chefe de Divisão Municipal)	De 3º grau ou inferior	Director Departamento Municipal	Equiparado a Chefe de Divisão Municipal)			
OEIRAS	6	15	28	0	0	0	0			
OLEIROS	0	0	0	0	0	0	0			
OLHÃO	0	2	14	0	0	0	0			
OLIVEIRA DE AZEMÉIS	0	1	14	0	0	1	1			
OLIVEIRA DE FRADES	0	0	1	0	0	0	0			
OLIVEIRA DO BAIRRO	0	0	6	9	0	0	0			
OLIVEIRA DO HOSPITAL	0	1	1	1	0	0	0			
OURÉM	0	1	10	0	0	0	0			
OURIQUE	0	0	1	0	0	0	0			
OVAR	0	1	10	0	0	0	0			
PAÇOS DE FERREIRA	0	2	6	0	0	0	0			
PALMELA	0	8	26	0	0	1	1			
PAMPILHOSA DA SERRA	0	0	2	0	0	0	0			
PAREDES	0	2	7	0	0	0	0			
PAREDES DE COURA	0	0	3	8	0	0	0			
PEDRÓGÃO GRANDE	0	0	1	0	0	0	0			
PENACOVA	0	0	2	0	0	0	0			
PENAFIEL	0	3	8	6	0	0	0			
PENALVA DO CASTELO	0	0	4	0	0	0	0			
PENAMACOR	0	0	0	0	0	0	0			
PENEDONO	0	0	2	0	0	0	0			
PENELA	0	0	2	0	0	0	0			



Município	Dirigente superior		Dirigente intermédio	Chefe de equipa multidisciplinar		De 3º grau ou inferior	Equiparado a Departamento Municipal	Equiparado a Chefe de Divisão Municipal)
	Director Municipal	De 1º grau (Director de Departamento Municipal)	De 2º grau (Chefe de Divisão Municipal)					
PENICHE	0	4	5	0	0	0	0	0
PESO DA RÉGUA	0	0	6	0	0	0	0	0
PINHEL	0	1	0	0	0	0	0	0
POMBAL	0	5	8	6	0	0	0	0
PONTA DELGADA	0	5	9	4	0	0	0	2
PONTA DO SOL	0	0	2	0	0	0	0	0
PONTE DA BARCA	0	0	2	8	0	0	0	1
PONTE DE LIMA	0	0	4	0	0	0	0	0
PONTE DE SOR	0	1	5	0	0	0	0	0
PORTALEGRE	0	2	9	0	0	0	0	0
PORTEL	0	0	4	0	0	0	0	0
PORTIMÃO	0	5	18	0	0	0	0	0
PORTO	11	21	38	0	0	0	0	0
PORTO DE MÓS	0	0	3	0	0	0	0	0
PORTO MONIZ	0	0	3	0	0	0	0	0
PORTO SANTO	0	0	1	0	0	0	0	0
PÓVOA DE LANHOSO	0	0	10	0	0	0	0	0
PÓVOA DE VARZIM	0	2	13	0	0	0	0	0
POVOAÇÃO	0	0	1	0	0	0	0	0
PROENÇA-A-NOVA	0	0	1	0	0	0	0	0
REDONDO	0	0	2	1	0	1	0	0
REGUENGOS DE MONSARAZ	0	0	1	0	0	0	0	0

Município	Dirigente superior		Dirigente intermédio		Chefe de equipa multidisciplinar		De 3º grau ou inferior		Equiparado a Departamento Municipal		Equiparado a Chefe de Divisão Municipal)	
	Director Municipal		De 1º grau (Director de Departamento Municipal)		De 2º grau (Chefe de Divisão Municipal)							
RESENDE	0		0		4		0		0		0	
RIBEIRA BRAVA	0		0		3		0		0		0	
RIBEIRA DE PENA	0		0		3		0		0		0	
RIBEIRA GRANDE	0		0		4		1		0		0	
RIO MAIOR	0		0		6		8		0		2	
SABROSA	0		0		4		0		0		0	
SABUGAL	0		0		6		6		0		0	
SALVATERRA DE MAGOS	0		0		5		0		0		0	
SANTA COMBA DÃO	0		0		0		0		0		0	
SANTA CRUZ	0		0		3		0		0		0	
SANTA CRUZ DA GRACIOSA	0		0		0		0		0		0	
SANTA CRUZ DAS FLORES	0		0		0		0		0		0	
SANTA MARIA DA FEIRA	0		3		11		3		0		0	
SANTA MARTA DE PENAGUIÃO	0		0		2		0		0		0	
SANTANA	0		0		3		0		0		0	
SANTARÉM	0		4		10		0		0		0	
SANTIAGO DO CACÉM	0		2		13		3		0		0	
SANTO TIRSO	0		5		19		1		0		0	
SÃO BRÁS DE ALPORTEL	0		1		2		0		0		0	
SÃO JOÃO DA MADEIRA	0		3		4		5		0		0	
SÃO JOÃO DA PESQUEIRA	0		3		6		0		0		0	
SÃO PEDRO DO SUL	0		1		5		0		0		0	

Município	Dirigente superior		Dirigente intermédio		Chefe de equipa multidisciplinar		De 3º grau ou inferior		Equiparado a Departamento Municipal		Equiparado a Chefe de Divisão Municipal)	
	Director Municipal		De 1º grau (Director de Departamento Municipal)		De 2º grau (Chefe de Divisão Municipal)							
SÃO ROQUE DO PICO	0		0		0		0		0		0	
SÃO VICENTE	0		0		3		6		0		0	
SARDOAL	0		0		4		0		0		0	
SÁTÃO	0		0		3		3		0		0	
SEIA	0		4		6		1		0		0	
SEIXAL												
SERNANCELHE	0		0		2		0		0		0	
SERPA	0		0		10		0		0		0	
SERTÁ	0		1		2		0		0		0	
SESIMBRA	0		6		25		0		0		0	
SETÚBAL	0		5		26		0		0		0	
SEVER DO VOUGA	0		1		0		0		0		0	
SILVES	0		3		9		0		0		0	
SINES	0		1		5		10		0		0	
SINTRA	3		16		45		0		0		0	
SOBRAL DE MONTE AGRADO	0		0		3		0		0		0	
SOURE	0		0		2		0		0		0	
SOUSEL	0		0		4		3		0		0	
TÁBUA	0		2		2		0		0		0	
TABUAÇO	0		0		4		0		0		0	
TAROUCA	0		0		3		0		0		0	
TAVIRA	0		3		14		0		0		0	

Município	Dirigente superior		Dirigente intermédio De 1º grau (Director de Departamento Municipal)	Chefe de equipa multidisciplinar De 2º grau (Chefe de Divisão Municipal)	De 3º grau ou inferior	Equiparado a Departamento Municipal	Equiparado a Chefe de Divisão Municipal)
	Director Municipal						
TERRAS DE BOURO	0	0	0	5	0	0	0
TOMAR	0	2	2	10	0	0	0
TONDELA	0	2	2	4	0	0	0
TORRE DE MONCORVO	0	1	1	5	0	0	0
TORRES NOVAS	0	5	5	8	2	0	1
TORRES VEDRAS	0	3	3	11	0	0	0
TRANCOSO	0	1	1	5	0	0	0
TROFA	0	0	0	15	3	0	0
VAGOS	0	1	1	9	0	0	0
VALE DE CAMBRA	0	0	0	8	0	0	0
VALENÇA	0	0	0	3	0	0	0
VALONGO	0	6	6	17	0	0	0
VALPAÇOS	0	3	3	3	0	0	0
VELAS	0	0	0	2	0	0	0
VENDAS NOVAS	0	0	0	2	0	0	0
VIANA DO ALENTEJO	0	0	0	4	0	0	0
VIANA DO CASTELO	0	6	6	22	0	0	0
VIDIGUEIRA	0	0	0	0	0	0	0
VIEIRA DO MINHO	0	0	0	3	0	0	0
VILA DE REI	0	0	0	2	0	0	0
VILA DO BISPO	0	0	0	7	0	0	0
VILA DO CONDE	0	5	5	12	10	0	2

Município	Dirigente superior		Dirigente intermédio	Chefe de equipa multidisciplinar		De 3º grau ou inferior	Equiparado a Departamento Municipal	Equiparado a Chefe de Divisão Municipal)
	Director Municipal	De 1º grau (Director de Departamento Municipal)	De 2º grau (Chefe de Divisão Municipal)					
VILA DO PORTO	0	0	0	1	0	0	0	0
VILA FLOR	0	0	0	0	0	0	0	0
VILA FRANCA DE XIRA	0	3	3	22	0	1	0	0
VILA FRANCA DO CAMPO	0	0	0	2	0	0	0	0
VILA NOVA DA BARQUINHA	0	0	0	5	0	0	0	0
VILA NOVA DE CERVEIRA	0	0	0	4	6	0	0	0
VILA NOVA DE FAMALICÃO	0	1	1	17	0	0	0	0
VILA NOVA DE FOZ CÔA	0	1	1	3	1	0	0	0
VILA NOVA DE GAIA	10	19	19	27	0	2	0	0
VILA NOVA DE PAIVA	0	0	0	3	0	0	0	0
VILA NOVA DE POIARES	0	0	0	2	0	0	0	0
VILA POUCA DE AGUIAR	0	0	0	8	0	0	0	0
VILA PRAIA DA VITÓRIA	0	0	0	7	0	0	0	0
VILA REAL	0	4	4	14	8	0	0	0
VILA REAL DE SANTO ANTÓNIO	0	0	0	9	1	0	0	1
VILA VELHA DE RÓDÃO	0	0	0	2	5	0	0	0
VILA VERDE	0	0	0	9	2	0	0	0
VILA VIÇOSA	0	0	0	1	0	0	0	0
VIMIOSO	0	0	0	6	0	0	0	0
VINHAIŠ	0	0	0	4	0	0	0	0
VISEU	0	3	3	7	0	0	0	0
VIZELA	0	0	0	2	0	0	0	0

Município	Dirigente superior	Dirigente intermédio	Chefe de equipa multidisciplinar	De 3º grau ou inferior	Equiparado a Director Departamento Municipal	Equiparado a Chefe de Divisão Municipal)
	Director Municipal	De 1º grau (Director de Departamento Municipal)	De 2º grau (Chefe de Divisão Municipal)			
VOUZELA	0	0	1	0	0	0

**Fonte de Informação:** Inquérito realizado junto dos municípios (1.ª semana de Setembro de 2011)

Município	Dirigente superior	Dirigente intermédio	Chefe de equipa multidisciplinar	De 3º grau ou inferior	Equiparado a Director Departamento Municipal	Equiparado a Chefe de Divisão Municipal)
	Director Municipal	De 1º grau (Director de Departamento Municipal)	De 2º grau (Chefe de Divisão Municipal)			
TOTAL	70	549	2219	246	14	39
<b>TOTAL</b>	<b>3014</b>					



**Gabinete do Ministro Adjunto e dos Assuntos Parlamentares**  
Rua Prof. Gomes Teixeira, 2 - 8º  
1399-022 Lisboa, PORTUGAL  
**TEL** + 351 21 392 76 00 **FAX** + 351 21 392 78 60  
**EMAIL** gabinete@maap.gov.pt  
**www.portugal.gov.pt**